

الإستبلا

ف ممالك وامبراطوريات

أفريقيًا السّوداء

تأليف

جوان جوزيف

ترجمة

مختار السويدي

الناشرون

دار الكتب الإسلامية

دار الكتاب المصري دار الكتاب اللبناني

بيروت

القاهرة



جميع حقوق الطبع والنشر محفوظة للناشر :

دار الكتاب المصري

القاهرة ج.ع.م.

٣٣ شارع قصر النيل - ص.ب. ١٥٦
ت. ٧٤٤١٠١/٧٤٤١٦٨ - ب.رقيا، (كتا مصر)

TELEX: 21581

ATT: 134 K.T.M CAIRO

دار الكتاب اللبناني

بيروت - لبنان

ص.ب. ٣١٧٦ - ب.رقيا، كتا لبنان
تليغرافيك: ٤٥١٤٩٤ / ٤٣٧٥٣٧

TELEX: K.T.L 22865 LE

BEIRUT

بِسْمِ اللّٰهِ الرَّحْمٰنِ الرَّحِیْمِ

الطبعة الاولى ١٤٠٤هـ - ١٩٨٤م

مقدمة المترجم:

ليس من المستغرب أننا مصريون وأفريقيون ، ومع ذلك ، فإن معلوماتنا عن تاريخ الشعوب الأفريقية مازالت قاصرة ، بل ويظن أغلبنا أن أفريقيا قارة بلا تاريخ . . .

قد يكون عذرا في ذلك ندرة الكتب والمراجع التي تتناول تاريخ الشعوب الأفريقية ، وخطو مكتبتنا بالتالي من مثل هذه المراجع النادرة ، ولكن هذا العذر لا يعفيانا من ضرورة المعرفة وأهميتها ، بالنسبة لانتاننا العضوي لتلك القارة ، وبالنسبة أيضا للروابط التي تربطنا سياسيا واجتماعيا بجميع الدول والشعوب الأفريقية التي تعيش في عالم اليوم . .

غير أن الظن بأن أفريقيا بلا تاريخ ، أو بالأحرى الجهل بوقائع وأحداث وشخصيات التاريخ الأفريقي وعدم معرفة الحضارات الراقية التي صنعتها الشعوب الأفريقية التي تعيش جنوب الصحراء الكبرى ، ليس متفشيا بين المصريين وكل الشعوب العربية الأفريقية التي تستوطن الساحل الشمالي فحسب ، وإنما هذا الظن شائع أيضا بين جميع الدول والشعوب الأفريقية الحديثة ، وإن كان ذلك بدرجات متفاوتة ، بل ويمكن القول كذلك بأن هذا الظن منتشر أيضا بين جميع الدول والشعوب في جميع قارات العالم . . .

ومنذ زمن ليس ببعيد تفيض الله بعض العلماء الذين تفرغوا لدراسة تاريخ وحضارة الشعوب الافريقية .. ويدأت بالتالى تتضح معالم مبهرة عن حضارات كثيرة لا تخلو من روعة ورقى ، صنعتها الشعوب السمر التى تعيش فى مناطق غرب وشرق وجنوب القارة ..

وان كانت هذه الدراسات قد اخذت فى الانتشار بين الاوساط العلمية والثقافية فى اوربا وأمريكا ، فأولى بنانحن المصريين ، ونحن أفريقيون بحكم الانتماء القارى ، ان نعرف نتائج تلك الدراسات الحديثة ..

أولى هذه النتائج ان العرب المسلمين القدماء كانوا اصحاب الفضل الاول فى استجلاء غوامض التاريخ الافريقى للشعوب السوداء التى تعيش جنوب الصحراء الكبرى وفى جميع انحاء القارة .

وابتداء من القرن السابع الميلادى والقرون التالية ، بدأ تأثير العرب يتغلغل فى شمال القارة .. ثم انتقل هذا التأثير الى القبائل والشعوب والممالك الافريقية فى غرب ووسط القارة ، الى ان اتصل بتيار التأثير العربى المستقر على الشعوب والممالك الافريقية على السواحل الشرقية لافريقيا ، المواجهة للسواحل الغربية والجنوبية لشبه الجزيرة العربية .

كتب العديد من مؤرخى العرب وجغرافيينهم عن تلك المناطق الشاسعة المترامية الاطراف والتى لم يكتب عنها أحد من قبل .. وصفوا البلاد والمدن والناس ، وذكروا أسماء الملوك والباطرة ، وكيفية حكمهم وسياساتهم وطموحاتهم العسكرية وأحلامهم التوسعية التى كانوا يحققونها فى أغلب الاحيان ..

كذلك فقد ذكر التجار العرب الذين كانوا يتعاملون باستمرار مع القبائل والشعوب الافريقية ، مئات من القصص والحكايات والاساطير التى كانت تتوارث بين أبناء أفريقيا السوداء ، جيلا بعد جيل ، ومازالت متوارثة حتى اليوم .. وقد ساهمت هذه المآثورات القبائلية والشعبية فى القضاء الضوء على الكثير من الحقائق الساطعة فى التاريخ الافريقى القديم ..

لقد كانت هذه المآثورات المتوارثة هى الوسيلة الوحيدة المتاحة لتلك القبائل والشعوب الافريقية لكى تحكى تاريخ الأبناء والاجداد والممالك والامبراطوريات التى أنشأوها ، خصوصا وأن الغالبية العظمى من اللغات الافريقية للاسف ، لغات منطوقة وليست لها ابجدية محددة للكتابة والتدوين



تحفة فنية رائعة من نحت فنان
افريقي في القرن السادس عشر

وقد عكف الكثير من علماء الغرب ، من الانثروبولوجيين المتخصصين في فروع الانثروبولوجيا المختلفة ، على دراسة وتحليل الاثار والشواهد والظواهر المنتشرة في جميع أرجاء المناطق الافريقية جنوب الصحراء الكبرى .

ونتيجة لهذه التحليلات والدراسات العلمية ، توصل العلماء الى عشرات ومئات من المعلومات المذهلة عن تلك الحضارات القديمة التي ظهرت في ربوع افريقيا طولا وعرضا ، سواء بالنسبة للصورة التاريخية لافريقيا اثناء فترة العصور الوسطى ، وقبل أن تتمزق القارة بين انياب المستعمرين ، أو بالنسبة للحضارات القديمة التي ظهرت وعاشت في افريقيا قبل الميلاد ، وحتى بالنسبة للحضارات الافريقية المخرقة في القدم والتي عاشت في المناطق الخصبة بالقارة منذ ملايين السنين . . !

ويطبيعة الحال فقد ظهرت — في خلال العقود الاخيرة — عشرات من الكتب والمراجع التي تتناول تفاصيل مثيرة عن تاريخ الشعوب والممالك والامبراطوريات الافريقية . . وتاريخ ايام المجد وایام الانكسار والاندحار ، وایام المآسى والمصائب الكبرى . .

وعرف الناس أن افريقيا لم تكن بلا تاريخ ، كما كان الظن السائد من قبل ، بل كانت هناك حضارات متميزة كان لكل منها طابعها الخاص ، وكانت هناك شعوب متميزة صنعت هذه الحضارات ، وكانت هذه الشعوب منضوية في لواء العديد من الممالك والامبراطوريات التي ظهرت واختفت في دوران التاريخ ، وكان هناك أيضا ملوك وابطرة كبار استطاعوا أن يمدوا نفوذهم وهيمنتهم على بطّاح واسعة ، يتحكمون في الارض والناس ، ويفرضون نظم حكم مركزية مستقرة ، ويوجهون العقائد والديانات ، وينشئون المسالك والممرات والطرق التجارية الكبرى التي تخترق القارة من الشمال الى الوسط ، ومن الغرب الى الشرق ، ويسيطرون بالتالى على حركة مبادلات ومقايضات تجارية دولية ، وكانوا من الثراء الفاحش بدرجة مذهلة ، ويملكون كنوزا هائلة من الذهب والمجوهرات . .

وعرف الناس أن بعض الممالك والامبراطوريات القديمة ، كانت تمتلك أقوى الجيوش المحاربة في التاريخ الذى كان يعاصر زمانها . . وأن جيش احدى هذه الامبراطوريات كان تعداده يتجاوز مائتى الف محارب من قادة وفرسان وضباط وجنود ، وكلهم كانوا مسلحين بأقوى الاسلحة التي كانت

مستعملة في ذلك الزمن .. بل وكان هناك جيش افريقي « أرسنقراطي » على نمط الجيوش الاوربية في العصور الوسطى ، يتدرع فرسانه بالزرد وبالدرع الحديدية ، كما تتدرع الخيول فيه بدرع قسوية تحميها أثناء تاديتها دور الدبابات في المعارك .. !

وعرف الناس ايضا تفاصيل ثمر الدهشة عن مستوى فن نحت التماثيل من الخشب والعاج والابنوس والنحاس والبرونز ، حيث تبين أن التماثيل التي عثر عليها والتي يرجع تاريخها الى القرون الوسطى ، كانت على درجة فنية راقية ، سواء من ناحية النحت والتشكيل ، أو من ناحية الصب واتقان الصنع .»

وتبين أن هناك حضارات افريقية قديمة ، كانت تبنى بيوتها بالطوب الاحمر وليس بالاعشاب وفروع الاشجار كما كان متصورا من قبل .. بل وظهر أن بعض الحضارات التي عاشت في مناطق جنوب شرق القارة منذ نحو ألف عام ، كانت تبنى البيوت والقصور والقلاع والمعابد من كتل الجرانيت الضخمة .. وظهرت الاثار الدالة على وجود أكثر من ثلثمائة مدينة افريقية كانت مبنية كلها بالجرانيت .. !

وقد سمحت لى الظروف أن أتردد على لندن عدة مرات ، وكان من السهل دائما الحصول من مكتباتها على الكتب والمراجع التي تتناول الشؤون الافريقية ، من سياسية أو اقتصادية أو تاريخية أو عقائدية أو ادبية .. وبهذه الطريقة استطعت تكوين مكتبة جسد صغيرة ومتواضعة ، ولكنها تتضمن أحدث ما صدر من كتب عالمية عن أفريقيا ..

وقد لاحظت أن كثيرا من هذه الكتب ، لم تكن مكتوبة في الاصل باللغة الانجليزية ، بل تمت ترجمتها عن الالمانية أو السويدية أو الفرنسية وغيرها من اللغات الاوربية التي يكتب بها العلماء المتخصصون حسب جنسياتهم المختلفة ، وشدد انتباهي أن الاغلبية العظمى من هذه الكتب متاحة بعدة لغات .. بمعنى أن الكتاب الواحد متاح باللغات الاوربية المختلفة ، مهما كانت في الاصل جنسية مؤلفه .. الامر الذي اغرائني بضرورة ترجمة بعض هذه الكتب الى اللغة العربية ، لتاحتها للقارئ العربي الذي يهه كثيرا أن يزداد قريبا الى افريقيا والافريقيين ..

وقد انتهيت بالفعل من ترجمة كتابين :

اولهما كتاب :: (VOODOO : AFRICA'S SECRET POWER)

وهو يتناول « عقيدة الفودو » كديانة سائدة في مناطق غرب افريقيا المطلة على خليج غينيا .. والكتاب من تاليف العالم النمساوي « جيرت شيزى » GERT CHESI وقد صدر هذا الكتاب في الاصل سنة ١٩٨٠ باللغة الالمانية ، وفي سنة ١٩٨١ قام « ارنست كلامباور » ERNEST KLAMBAUER بترجمته الى الانجليزية ، ومنها نقلته الى العربية ..

اما الكتاب الثانى فهو : « امبراطوريات افريقيا السوداء » BLACK AFRICAN EMPIRES وهو الذى اثنى عليه بتقديمه للقارىء العربى

وفي خلال شهور قليلة سأنتهى باذن الله من ترجمة كتاب ثالث هو : « اطلس التاريخ الافريقى » THE PENGUIN ATLAS OF AFRICAN HISTORY من تاليف « كولين ما كيفيدى » COLIN MCEVEDY

وأرجو من الله تعالى ان يوفقنى الى بذل المزيد من الجهد لمواصلته تزويد القارىء العربى بتلك النخبة الممتازة من الكتب المفيدة ، والتي كثر ظهورها وتداولها في كل من اوربا وأمريكا في السنوات القليلة الماضية ..

وهناك حكمة افريقيا قديمة تقول : « اذا كنت لا تعلم فتلك مصيبة ، واذا لم ترغب في ان تعلم فالمصيبة اعظم » .. وخير ما يمكن أن تنطبق عليه هذه الحكمة الطريفة ، هو العلم والمعرفة بافريقيا ، وخاصة بالنسبة للعرب الافريقيين منهم وغير الافريقيين ..

وكل التوفيق فضل من الله ..

القاهرة : في اول يناير ١٩٨٤

مختار السويفى



الفصل الأول

أفريقيا

مهد الإنسان الأول



الفصل الاول

منذ عهد قريب ، استقرت النظريات العلمية على أن أفريقيا كانت المهد الاول الذى ظهر فيه الانسان القديم . بل وظهرت نظريات تؤكد ان أفريقيا كانت مسرحا للحلقة الاولى فى سلسلة تطور الانسان .

ومن الطبيعى ان تلك القارة كانت حافلة ببنى الانسسان من افراد وجماعات كانت تعيش فيها منذ عصور ما قبل التاريخ ، ومازالت تعيش فيها حتى الان .

وفى العصور التاريخية المختلفة ، ظهرت فى ربوع تلك القارة عشرات من المجتمعات الانسانية التى كانت لها حضارات وثقافات مختلفة ، ولكها حضارات افريقية الاصل والجذور ، ويمكن دراستها دراسة تحليلية لمقارنتها بالحضارات الاخرى القديمة التى كانت تزاملاها فى الزمان وان اختلفت معها فى المكان . اى مقارنة هذه الحضارات الافريقية القديمة بغيرها من الحضارات القديمة الاخرى التى ظهرت فى زمانها فى مختلف تارات العالم الاخرى .

وحتى سنة ١٩٢٤ ، كانت النظريات العلمية مستقرة على أن قارة آسيا كانت المهده الأول للانسان القديم ، الا ان هذه النظريات قد انقلبت راسا على عقب نتيجة لبحوث ودراسات العالم الانثروبولوجى (١) البروفيسور « رايهوند ا . دارت » الذى اعلن اكتشافا مثيرا فى ذلك العلم .

فى أحد المحاجر المخصصة لاستخراج الحجر الجيرى ، الواقعة على حافة صحراء « كلا هارى KALAHARI فى منطقة « ينشوانالاند BECHUANALAND بجنوب أفريقيا . . وكما هذا العالم الانثروبولوجى يقوم بأبحاثه وفحوصه للصخور والاحجار ، ودراسة ما يعثر عليه من حفريات .

(١) الانثروبولوجى : هى علم أو علوم الأتسان . تتناول دراسة كل نواحى « النوع الانسانى » وكل الظواهر المتعلقة بالانسان . وهى تعتمد فى ذلك على الفتايج التى توصلت اليها العلوم والدراسات الأخرى .
وتنقسم علوم الانثروبولوجيا الى عدة فروع :

* الانثروبولوجيا الطبيعية : تتناول بالدراسة النمو الجسمى للانسان من ناحية تطوره . وتشمل « علم الحفريات البشيرة » أو علم الانسان القديم ، و « علم الاجناس البشيرة » من ناحية الخصائص الجنسية .

* الانثروبولوجيا الاجتماعية : تتناول دراسة الفظم الاجتماعية المختلفة دراسة مقارنة ، وتهتم اساسا بنظم المجتمعات البدائية .
الانثروبولوجيا الثقافية : تتناول دراسة عادات الشعوب وتقاليدها ، دراسة تاريخية . ويدخل فى نطاقها عدة علوم أهمها « الأركيولوجى » : وهو علم يتناول بالدراسة ثقافات ما قبل التاريخ والثقافات البائدة . و « الاثنولوجى » : وهو علم يتناول الثقافات الانسانية الحالية والاستعانة عليها بدراسة انثروبولوجيا الجماعات المتأخرة . كما يهتم بدراسة الاجناس البشيرة الحالية والمندثرة ، مع العناية بالدراسة التحليلية المقارنة للشعوب البدائية . وكذا دراسة الظواهر الاجتماعية فى المجتمع البدائى ، على اساس المنهج التاريخى ، بقصد التعرف على نشأة الظاهرة أو النظام مع تتبع المراحل المختلفة التى مر بها .



المجمعة المتحجرة الأصلية « لانسان الزنج »

(م ٢ أفريقيا السوداء)

ولحسن الحظ عثر على جمجمة متحجرة « لحيوان » مات حين كان عمره ما بين ٤ - ٥ سننات . وقد تحجرت هذه الجمجمة بفعل نفس التغيرات والعمليات الكيماوية التي كونت الاحجار الجيرية نفسها .

وبمزيد من الفحوص والدراسات التي اجريت على هذه الجمجمة المتحجرة للحيوان الصغير ، تبين أنها احدى حلقات التطور المفقودة بين الحيوان العالى وبين الانسان الاول .. طبقا لنظرية داروين فى التطور او النشوء والارتقاء .

كان « المخ » كبيرا .. وكانت الملامح تقارب ملامح الانسان الاول .. وكانت المفاجأة فى هذا الاكتشاف ان الحيوان الطفل صاحب هذه الجمجمة كان يعيش منذ نحو مليون سنة على وجه التقريب .. !

وهكذا اعلن العالم الانثروبولوجى « رايونى دارت » نظريته التي تقول انه اكتشف الحلقة المفقودة فى نظرية داروين فى التطور .. وهو بهذا يؤكد صحة النظرية التي تقول ان الانسان الاول « تطور » عن مخلوقات لم تكن بشرية فى الاصل ، وتسبق ظهور الانسان الاول بهراجل .

وقد أطلق « دارت » على هذه الحلقة التي اكتشفها اسما علميا هو **SOUTH AFRICAN APE** او **AUSTRALOPITHECUS AFRICANUS** أى « الانسان القرد الجنوب افريقى » .

غير ان هذه النظرية قد انقلبت رأسا على عقب سنة ١٩٥٩ .. بل وتأكدت الشكوك فى صحة نظرية داروين برمتها .



فى تانزانيا .. كان هناك اثنان من علماء الانثروبولوجى يجريان أبحاثهما ودراساتهما ، هما : العالم « الدكتور لويس ليكى » **Dr LOUIS LEAKEY** المولود فى كينيا ، والذي وهب حياته كلها للبحوث الانثروبولوجية فى افريقيا ، وزوجته العاملة الانثروبولوجية « ماري ليكى » **MARY LEAKEY**

وفى ١٧ يوليو ١٩٥٩ ، اكتشف العالمان هذا الكشف الخطير الذى جعل نظرية داروين محل شكوك واعادة نظر .

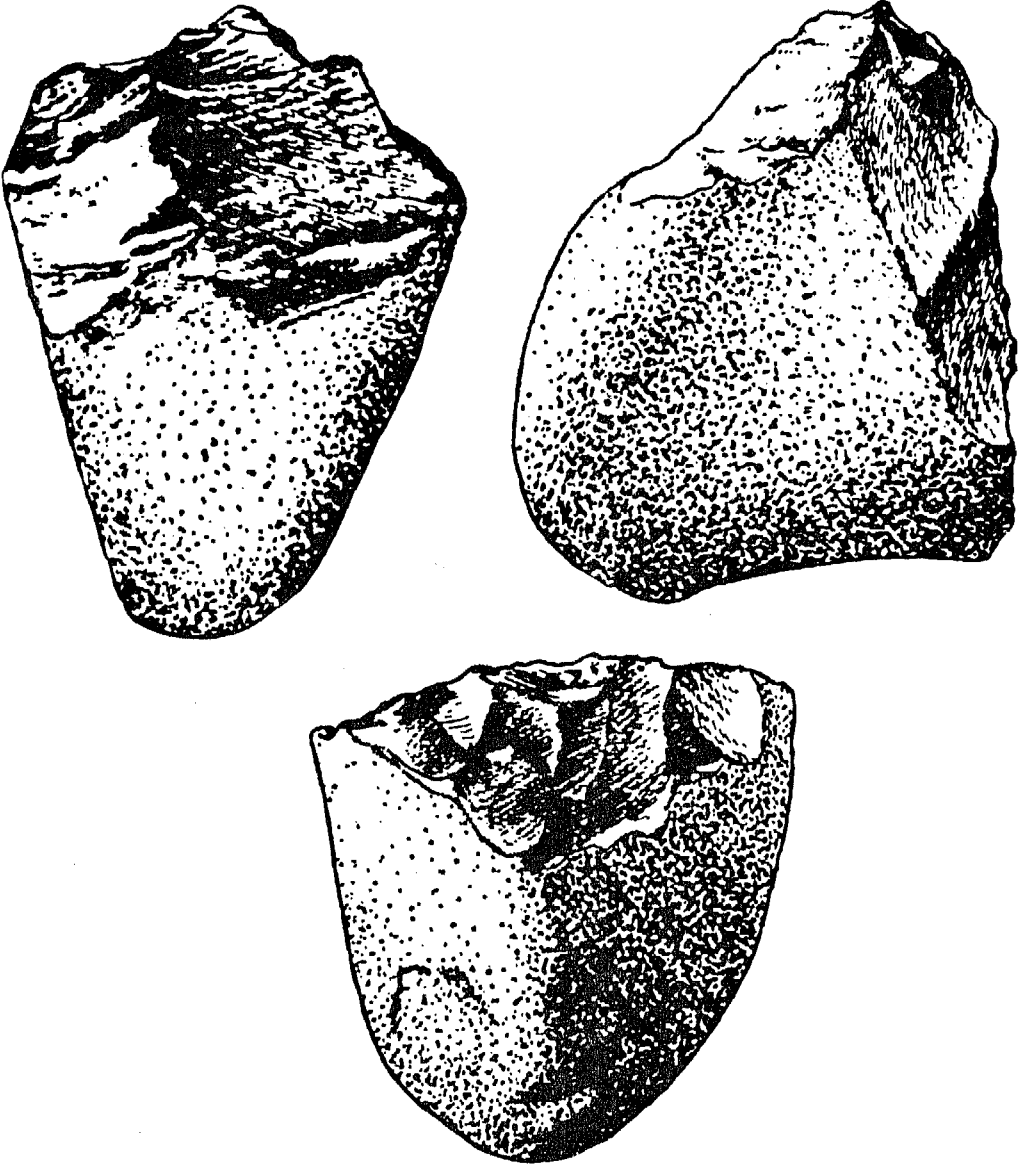
عثر العالمان في احدى الحفريات على جمجمة متحجرة لمخلوق شديد الشبه بالانسان .. وبالفحص العلمى تبين أن هذا الشبيه بالانسان كان يعيش منذ مليون وسبعمائة وخمسين ألف سنة « ر.١٧٥ سنة » . وأطلق العالمان عليه اسما علميا هو Zinj anthropus أو « انسان الزنج »

وكانت النتيجة العلمية التى وصل اليها العالمان الزوجان ، هى أن هذا الانسان هو نفسه الانسان الاول الذى تطور منه الانسان الحديث الذى يعيش فى عالم اليوم .. وكان دليلهما على ذلك هو عثورهما فى الاماكن المجاورة ، على أدوات حجرية كانت مثذبة ومسنونة بحيث يمكن استخدامها فى « القطع » ..

وفى سنة ١٩٦١ عثر دكتور ليكى وزوجته ماري على أدوات أخرى هى عبارة عن فتوس يدوية مصنوعة بطريقة تجعلها صالحة « للدق والعزق » .. كما عثر أيضا على المزيد من الجماجم والعظام لافراد كانوا يعيشون فى تلك المنطقة منذ ما يقرب من نصف مليون سنة ، وقد أطلق العالمان اسما عليها على هذا الانسان الجديد وهو « الانسان الماهر »
Homo Habilis

وبعد موت الدكتور لويس ليكى ، واصل ابنه « ريتشارد ليكى » أبحاث ابيه ، وكان الابن بدوره عالما متخصصا فى الانثروبولوجى .. نفس العلم الذى تخصص فيه أبواه .. ولحسن الحظ فقد عثر ريتشارد على اهم دليل قاطع يؤكد النظرية التى قال بها أبوه ، ويؤكد الشكوك فى صحة نظرية التطور لداروين .

فى احدى مناطق كينيا .. وبالتحديد فى منطقة الشواطىء الرملية للجانب الشرقى من بحيرة « رودلف » عثر ريتشارد ليكى على هيكل عظمى متحجر لمخلوق شبيه بالانسان ثبت بالفحص العلمى انه كان يعيش فى تلك المنطقة منذ نحو مليونين وستمائة ألف من السنين « ر.٢٦٠ سنة » .. كما ثبت بالفحص العلمى والتشريخى لعظام الفخذ ، أن هذا الشبيه بالانسان كان يمشى واقفا على قدميه ، مثله فى ذلك مثل « الانسان الحديث » Homo Sapiens . ولذلك فقد أطلق عليه اسما علميا هو Homo Erectus أو « الانسان الواقف على قدميه » .



أدوات حجرية كان يستعملها «الانسان الواقف على قدميه»

وهكذا اثبت هذا العالم أن « الانسان الحديث » قد ظهر في الاصل في صورة انسان واقف على قدميه ، يمشى أو يجرى بنفس الطريقة التي يمشى أو يجرى بها الانسان الحديث .

ومعنى ذلك أن اصل الانسان ليس « قردا » أو من القردة العليا كما تقول نظرية التطور التي كانت تنتقصها حلقة أو حلقات مفقودة ، هي الصلة بين هذه القردة العليا والانسان الحديث .

وعند اجراء المزيد من الفحوص التشريحية للججمة والهيكل العظمى للانسان الواقف على قدميه الذي عثر عليه في كينيا ، اثبت العلماء الذين قاموا بالفحص التشريحي والفحص الالكتروني أن عظام الفخذ لهذا الانسان الذي كان يعيش في افريقيا منذ ٢٦٠.٠٠٠ سنة كانت مماثلة للصفات التركيبية لفخذ الانسان الحديث .

كذلك فقد اثبتت الفحوص التي اجريت لعظام اليدين ، أن هذا « الانسان الواقف على قدميه » كان في امكانه استخدام ذراعيه ويديه وكفيه واصابعه بنفس الطريقة المعروفة للانسان الحديث ، وان كانت المهارة اليدوية لانسان اليوم قد فاقت كل حد بطبيعة الحال .

وبهذا انهدمت نظرية « الانسان القرد الجنوب افريقي » التي قال بها من قبل العالم الانثروبولوجي « رايموند دارت » سنة ١٩٢٤ ، والتي كان يدعى فيها أنه عثر على الحلقة المفقودة في نظرية التطور لداروين .. فهذا « الانسان الواقف على قدميه » الذي كان يعيش في افريقيا من ملايين السنين ، كان يمشى ويجرى على الارض ويستعمل يديه واصابعه تماما كالانسان العادي الحديث ، ولم يكن يتشعلق مثل القردة على اغصان الشجر .. !

وعلى اية حال ، فان الدراسات والاكتشافات في علم الانسان « الانثروبولوجي » مازالت مستمرة .. وربما تؤدي الاكتشافات الجديدة الى اعادة كتابة هذا العلم مرة بعد اخرى .. ومع ذلك فان الراى العلمى الغالب الان هو ان اجداد الجنس البشرى القدماء ، كانوا يعيشون في الوادى الخصيب للاخدود الافريقي العظيم في مناطق شرق افريقيا .. وبالرغم من ذلك فلا شئ يمكن القطع به على وجه اليقين .. ومازال هناك الكثير من الاسرار والاسئلة الخاصة بنشأة وظهور الانسان على الارض .. ومازالت

الابرار غامضة على نحوها ، وما زالت الاجابة عن الكثير من الاسئلة محل
فحص وتحقيق من العلماء ومعامل التحليل الالكترونى الحديثة . .



ومن هذه البقعة النائية فى شرق افريقيا . . ومنذ ذلك الزمن السحيق
فى القدم . . خرجت تجمعات « الانسان الواقف على قدميه » . . لتتجول فى
مختلف انحاء القارة ، شرقها وغربها وجنوبها وشمالها . . واخذت هذه
الجماعات تكيف حياتها طبقا للظروف السائدة فى بيئات الاستيطان
الجديدة ، حيث يتوفر الطعام والمأوى . . كذلك فقد أخذ لون بشرته يتكيف
طبقا للتغيرات المناخية التى طرات على القارة عبر ملايين السنين . .

ولهذا نجد ان الافريقيين الذين يعيشون الان فى مناطق شمال افريقيا
وعلى شواطئ البحر الابيض المتوسط يتميزون ببشرة لونها افتح بكثير من
لون بشرة الافريقيين الزوج الاصلاء الذين يعيشون فى مناطق غرب القارة
ووسطها ، ويعتبر لون بشرتهم اذكن ألوان البشرات فى افريقيا كلها . .

(بالاضافة الى الظروف المناخية التى أدت الى انتشار اللون القمحي
الفتاح بين شعوب شمال افريقيا ، هناك ظروف انثروبولوجية اخرى تتمثل
فى الهجرات المتعاقبة التى كانت تمتد الى شمال افريقيا من آسيا ومناطق
القوقاز . .)

كذلك فبالملاحظ ان قبائل « الاقزام » Pygmies الذين يعيشون
فى مناطق الغابات الاستوائية الممطرة بغرب ووسط القارة ، حيث تتوفر
الظلال والحماية من التعرض للهبب الشمس ، يتميزون بلون افتح من لون
ابناء عمومتهم الذين يعيشون فى المناطق المكشوفة المتعرضة لحرارة
الشمس فى المراعى ، اطراف الصحارى واقاليم السافانا .

وقد اثبتت النتائج العلمية الحديثة ان قبائل وشعوب « البوشمن »
الذين يعيشون فى مناطق صحراء كلاهارى ، كانوا ايضا من السكان الاوائل
الذين استوطنوا تلك المناطق منذ تاريخ غارق فى القدم . . وذلك رغم ان
العلم لم يتوصل حتى الان الى نتائج مؤكدة عن اصل البوشمن والمكان الذى
كان يعيش فيه اجدادهم وأصولهم الاوائل .

وفى مناطق الشواطئ الشرقية من افريقيا ، يعيش « الحاميون »
Hamites الذين ورد ذكرهم فى التوراة باعتبارهم اولاد وابناء
حام بن النبى نوح . . ولون بشرة هؤلاء الحاميين يميل الى الصفرة الضاربة

الى اللون البنى ، كما أن ملامحهم تقترب الى ملامح الشعوب الافريقية التي تعيش في مناطق البحر الابيض المتوسط ، أكثر من اقترابها من ملامح الشعوب الامريكية التي تعيش في مناطق غرب ووسط وجنوب القارة .

والى جانب الظروف الطبيعية والمناخية والبيئية التي ادت الى اختلاف لون بشرة ولامح الحاميين ، هناك رأى يقول ان السبب في ذلك يرجع ايضا الى الهجرات المتعاقبة الوافدة من قارة آسيا ، والتي استقرت في شواطئ شرق افريقيا وامتزجت بشعوبها .

ومن هذا يتبين لنا مدى التنوع والاختلاف بين جميع الشعوب والقبائل التي تعيش في افريقيا . هذا التنوع الناتج أساسا بسبب تنوع — بل وتناقض — الظروف الطبيعية والمناخية والبيئية والبشرية التي ساهمت وتسود تلك القارة منذ ملايين السنين . .



الفصل الثاني

أفريقيا

فتارة المتناقضات



الفصل الثانى

تبلغ مساحة الاراضى الصحراوية فى أفريقيا نحو سبعة ملايين وربع مليون « ٧٢٥٠.٠٠٠ » كيلو متر مربع .. !

ولكى ندرك مدى اتساع وضخامة هذه المساحة ، فلننصور اننا لو وضعنا رقعة المساحة التى تشغلها الولايات المتحدة الامريكية برمتها والتى تبلغ نحو ٦٠٠.٠٠٠ كيلو متر مربع داخل هذه المنطقة الصحراوية الامريكية، فان الولايات المتحدة تختفى بكاملها داخل هذه المنطقة الصحراوية الهائلة ، بل وسوف تحيط بها الرمال أيضا من كل جانب ، بمساحة تصل الى نحو ٦٠٠.٠٠٠ كيلو متر مربع .

ولكن هناك حقيقة علمية تؤكدنا البحوث والدراسات الجغرافية والمناخية لكوكب الارض .. هذه الحقيقة تقول أن المناطق الصحراوية الافريقية حديثة التكوين .. ولم تكن افريقيا فيما مضى تضم كل هذه الصحارى ..

وقد اثبتت الحفريات والبحوث الجيولوجية ، انه منذ نحو ما لا يزيد عن خمسة آلاف سنة ، لم تكن الصحراء الكبرى بمثل هذا الاتساع الهائل القائم الان .. بل كانت منطقة صحراوية صغيرة محاطة بأراض خصبة غنية تنمو فيها ملايين الاشجار وتغطيها الاعشاب الخضراء ، ويعيش على خيراتها مئات من القبائل والشعوب التى كانت تتمتع باقتصاديات الوفرة ،

وتعتمد في حياتها على ما توفره الطبيعة من انتاج هائل من الثمار والبذور والجذور ، ومما يؤكل أو ينتفع به من الحيوان والدواب ، كما كانت المجارى والبحيرات المائية حافلة بوفرة هائلة من مختلف أنواع الاسماك .. !

ماذا حدث اذن .. ؟!


لقد طرات تغيرات مناخية هائلة شملت الكرة الارضية برمتها في العشرة الاف سنة الاخيرة .. ولقد تأثرت افريقيا بهذه التغيرات في المناخ مثلما تأثرت بها قارات العالم الاخرى .

انقشعت السحب ولم تعد تسقط الامطار ، فانقطع الماء عن مجاريه ، وجفت المستنقعات والبحيرات التى كانت منتشرة في كل مكان ، فماتت الاسماك والحيوانات المائية التى لا تتحرك الا في الماء ودفنت في طبقات الطين المتراكمة .. أما الحيوانات الاخرى التى تعتمد على أرجلها في الجرى ، فهاجرت في شكل آلاف وملايين القطعان الى المناطق الاخرى التى تتوفر فيها يسبل الحياة ..

كذلك فقد حدثت هجرات بشرية مماثلة .. فقد رحلت القبائل والشعوب التى كانت تعيش في تلك المناطق الى مناطق اخرى داخل القارة او على شواطئها ، وذلك بعد ان تحولت اراضيهم فيما بعد الى صحراء تاحلة ، تمتد من شواطئ المحيط الاطلنطى في غرب القارة ، متجهة نحو الشرق حتى وصلت الى شواطئ البحر الاحمر ، وذلك بعرض يصل الى نحو الفين من الكيلو مترات .. !

وبالرغم من ان هذا التغير المناخى قد ادى الى ظهور هذا الفاصل الزمنى المعريض بين الشعوب الافريقية التى تعيش شمال الصحراء ، والشعوب الافريقية التى تعيش جنوب الصحراء ، الا ان الجسلات لم تنقطع ابدا بين الافريقيين ككل طوال التاريخ . فقد كانت هناك اتصالات مستمرة بين الشمال والجنوب ..

ويمكن القول بصفة مؤكدة انه في الوقت الذى ظهرت فيه اعلى مستويات الحضارة الانسانية في العالم القديم على ضفاف النيل ودلتاه في مصر القديمة ، كانت هناك حضارات افريقية اخرى في جنوب الصحراء الكبرى ، معاصرة للحضارة المصرية .. ولكننا للأسف لا نعرف الا اقل القليل من تاريخ هذه الحضارات الافريقية السوداء ..



العليا : فى غايات جنوب السودان
السفلى : ضفاف بحيرة نياسا ، على حدود موزمبيق

ومن النتائج الاخرى التى أدت اليها التغييرات المناخية فى أفريقيا ، أنها أثرت ولا شك فى تنوع الحضارات للقبائل والشعوب التى تعيش فى مناطق مناخية مختلفة .. ففى مناطق السافانا والاعشاب المدارية ، تحترق الشعوب والقبائل مهنة الرعى كأساس تقيم عليه صرح حياتها ، فأصبحوا بالتالى رعاة لا يستقرون فى مكان واحد ، بل ينتقلون دواما الى حيث يوجد العشب وتتوفر المياه ..

أما القبائل والشعوب الافريقية التى تعيش فى مناطق الشواطىء الشرقية للقارة ، فقد تأثرت كثيرا بجيرانهم من العرب والاسيويين ، ولم تقطع الصلات النجارية والثقافية بين هؤلاء وأولئك على مدى التاريخ القديم والتاريخ الحديث .

أما القبائل والشعوب الاخرى التى كانت تعيش داخل قلب القارة ، فقد أدت الظروف الى انفصالها فى جماعات بشرية مستقلة قليلة الاتصال بالآخرين من الجماعات الاخرى .

ومنذ ملايين السنين ، حدث تغير جيولوجى هائل فى شرق أفريقيا .. فقد انشقت الارض عن « الاخدود الافريقى العظيم » الذى يمتد منحنيا من شمال كينيا متجها الى الجنوب ، حيث يخترق تانزانيا ثم موزمبيق ..

ويصل عرض هذا الشق أو الصدع الهائل نحو « ٦٥ » كيلو مترا فى بعض المناطق ، ويصل عمقه نحو « ٧٠٠ » متر . ويعتبر هذا الاخدود من أخصب الاراضى الافريقية ، حيث تتوفر فيه كل الظروف الملائمة للزراعة والاستنبات ، لذلك فقد عاش فيه الانسان الاول منذ ملايين السنين ، كما اثبتت الحفريات الحديثة .

وحتى نهر النيل العظيم ، الذى ينبع من قلب القارة ويمتد حتى يصل الى البحر الابيض المتوسط ، كان من الممكن أن يؤدى دوره الطبيعى كطريق للاتصال بين من يعيشون فى شمال الصحراء ومن يعيشون فى جنوبها ، الا ان هذا الطريق كان مسدودا فى الجنوب ، حيث تعترض مجراه مساحة كثيفة هائلة من المستنقعات النباتية المعروفة باسم « منطقة السدود » ..



أما « الزنوج » الذين يعيشون في مناطق الشواطئ الغربية للقارة فقد كانوا على اتصال مستمر بالعرب . . لدرجة أنهم قد تأثروا بالحضارة العربية ، واعتنق أغلبهم الدين الإسلامى ، واصطبغت حضارتهم بالتالى بصبغة اسلامية .

ولكن الزنوج الذين كانوا يعيشون في مناطق غرب القارة ، لم يكونوا مهئين للحياة داخل منطقة الغابات الاستوائية الكثيرة الامطار والكثيفة النباتات والاعشاب والاشجار ، فتركوا قلب هذه الغابات لقبائل أخرى كانت لها قدرة على التكيف بظروف البيئة ، وهم قبائل «الاقزام» الذين يعيشون حياة لها طابعها الخاص ، ومختلفة تماما عن طريقة حياة الآخرين .

ومما زاد في عزلة القبائل والشعوب الافريقية التى تعيش داخل الغابات الاستوائية الممطرة ، أن تلك المناطق تعتبر بيئة صالحة جدا لتوالد الحشرات المتوحشة التى تقضى في سهولة على حياة الانسان والحيوان ، خصوصا بعوض الملاريا والحمى الصفراء وذباب تسمى تسمى الذى يببىد الحياة بلدغة واحدة . . وفي مثل هذه الظروف الصعبة المعادية للحياة ، فان معدل النمو السكاني بطيء للغاية ، مع ارتفاع معدل الوفيات بطريقة رهيبية . . ولهذا يمكن القول بأن هذه القبائل ظلت تعيش حياتها الخاصة منعزلة عن الآخرين ، كما انعزل الآخرون عنهم .

والملاحظ بصفة عامة أن جميع الحضارات الانسانية التى ظهرت في افريقيا السوداء ، كانت من صنع القبائل والشعوب التى تعيش في مناطق الشواطئ الشرقية والغربية ، والقبائل والشعوب الأخرى التى تعيش في المناطق العشبية الصالحة للرعى والمناطق الخصبة الأخرى الصالحة للاستزراع والاستنبات . .

هاهى اذن الارض الافريقية التى عاش ويعيش عليها الانسان الافريقى . . في قارة حافلة بالمناقضات : غابات استوائية كثيفة عالية الرطوبة . . وتلوج كليمانجارو . . ورمال حمصتها الشمس الحارقة في الصحراء الكبرى وصحراء كلاهارى . . وخضرة يائعة خصبة في أراضى الاخدود الافريقى العظيم . .

وعلى هذه الارض عاشت على مدى التاريخ ، وما قبل التاريخ شعوب مختلفة تتكلم مئات اللغات المتباينة ، وصنعت حضارات وممالك وامبراطوريات ، مازال التاريخ يكشف عنها ، ورقة ورقة . .

الفصل الثالث

مملكة كوش



الفصل الثالث

ومثلما كانت أفريقيا أول مهد ظهر فيه الإنسان ، فقد كانت على الأرجح أول مهد ظهرت فيه حضارات الإنسان .. ويمكن القول بصفة شاطعة ان الحضارة المصرية التي ظهرت في شمال شرق أفريقيا ، كانت أرقى وأعلى وأعظم حضارة صنعها الإنسان القديم .

وقد كان من المتوقع لمثل هذه الحضارة الراقية المتقدمة ، أن تؤثر في حضارات افريقيا السوداء ، وكانت أقرب المناطق الافريقية منالا للمصريين القدماء ، هي بلاد النوبة أو « أرض كوش » LAND OF KUSH كما كان يسميها قدماء المصريين .

وقد ذكرت « أرض كوش » في « سفر التكوين » عند ذكر قصة اولاد نوح الثلاثة الذين تفرقوا ليعمروا الارض بالنسل الانساني في جميع أرجاء الدنيا المختلفة ، حيث كان نسل كل ابن من ابناء نوح يمثل نوعا متميزا من جنس الانسان .

ولكن من الناحية التاريخية لا يوجد ذكر لارض كوش قبل الالف الثالثة قبل ميلاد المسيح ، حيث سجل المصريون القدماء وصفا للجماعات البشرية التي كانت تسكن مناطق النيل الاوسط فيها وراء الحدود الجنوبية لمصر العليا ..

ويتلخص هذا الوصف في أن هذه الجماعات كانت عبارة عن قبائل متفرقة تعيش على صيد الحيوان والاسماك ، ولا تكاد تهتم بالزراعة الا في القليل النادر ..

ومنذ بداية التاريخ المصرى وعصر الاسرات الفرعونية التى حكمت مصر ابتداء من سنة (٣٢٠٠ ق م) وبلاد كوش كانت تحت هيمنة وسيطرة المصريين ، باعتبارها الامتداد الاستراتيجى للعمق المصرى من ناحية الجنوب .. حيث أقام الفراعنة الاوائل العديد من القلاع الحربية والمراكز التجارية والمعابد الدينية فى طول بلاد كوش وعرضها .

وفى سنة ١٥٧٠ ق م ضم المصريون القدماء بلاد كوش نهائيا . واصبحت جزءا لا يتجزأ من الاراضى المصرية ، وبالتالي فقد ازدهرت الحضارة فى تلك البلاد واخذت بيد القبائل البدائية لتعلمها حرفا اخرى . كالزراعة والتعدين ، ولتفرض عليها التدين بالديانات المصرية وعبادة الالهة المصريين . وبالتالي اعتناقهم للثقافة المصرية ولغة وعادات المصريين .

ومن ارض كوش كان المصريون يستخرجون الذهب من المناجم التى بحثوا عنها واستغلوها احسن استغلال ، كما كانوا يستخرجون المعادن الاخرى غير الذهب ، وبالتالي ازدهرت صناعة التعدين فى بلاد كوش ، وانتشرت افران الصهر وتجهيز المعادن لجعلها صالحة للتصنيع

كذلك فقد كانت تلك البلاد مصدرا اساسيا للحاج والابنوس الذى ساهم فى رفع الثقافة الفنية والتذوق الفنى حين كان يتحول الى منتجات واشكال فنية يتزين بها الانسان ويختال ..

اما اهالى كوش فقد اندمجوا فى تلك الحياة التى جاءتهم من الشمال ، وتعاطوا حرفا جديدة لم يالفوها من قبل ، حيث اشتغل الكثيرون — سواء ببلادهم او فى مصر — كعمال وفلاحين .. بل وانخرطوا ايضا فى سلك الجندية النظامية للجيش المصرى الذى كان يعتبر اقوى الجيوش العسكرية فى العالم القديم واكثرها تنظيما ..

ولكن الى جانب هذا الاندماج الكامل فى الارض المصرية والثقافة المصرية ، فقد احتفظ الكوشيون كذلك بطابعهم الخاص ، وشخصيتهم القومية المتميزة ، فتجمعوا فى وحدة مستقلة وانشأوا لانفسهم مملكة اخذت تقوى على مدى الزمن .

وأول ملك قوى تولى الحكم فى بلاد كوش ، هو « الملك كاشتا » وكان ذلك فى سنة ٧٥٠ ق م . وقد قويت شوكة الكوشيين فى عهده ، وكون منهم جيشا نظاميا اتجه به نحو الشمال الى مصر .. وكانت الحضارة



أهرامات مدينة « مروى » القديمة .

المصرية في ذلك الوقت قد كبرت وشاخت كما أخذ التفكك يدب في اركان الدولة .

وفي سنة ٧٢٥ ق . م استطاع « الملك بعنقى » ابن الملك كاشتا، ان يدخل مصر غازيا ، وان يصبح أول فرعون نوبى يجلس على عرش مصر ، ويبدأ في عهده تاريخ الاسرة الخامسة والعشرين ، ضمن سلسلة الاسرات الملكية الثلاثين التى حكمت الفيان المصرية .



ولكى ندرك مدى العظمة التى بلغتها مملكة كوش في ذلك الزمن ، فلنتصور أن ملوكها كانوا يحكمون أرضا شاسعة ، تمتد من شواطئ البحر الابيض المتوسط فى الشمال ، حتى الحدود الشمالية والغربية لدولة اثيوبيا الحديثة . . ويجرى النيل فى تلك الاراضى بما يزيد طوله عن « ٢٢٥٠ » كيلو مترا . .

وكانوا يحكمون شعبا استوعب الدروس الحضارية وتعددت فيه الصناعات والحرف ، حيث ازدهرت صناعة الاوانى الخزفية والسيراميك على نطاق واسع ، وصارت تصدر بكميات كبيرة الى مناطق اخرى خارج أفريقيا ، لما اشتهرت به من رقة فى الذوق ودقة فى الصناعة .

كذلك ازدهرت فى عهدهم اعمال الصياغة للذهب والاحجار الكريمة . وانشغال التحف الراقية المصنوعة من الابنوس والعاج التى كانت تصدر بدورها الى دول اخرى خارج أفريقيا ، حتى وصلت الى جنوب غرب آسيا ، حيث كانت تزين بها قصور اباطرة الفرس . بل وتسدل بغض الشواهد التاريخية على وجود علاقات تجارية بين مملكة كوش وملوك اسرة « هان » Han التى كانت تحكم بلاد الصين أيامهم .

وفى سنة ٥٣٠ ق . م نقل الكوشيون عاصمتهم من مدينة « نباتا » Napata الى عاصمة جديدة هى مدينة « مسروى » Meroe التى تبعد حوالى مائتى كيلو متر شمال مدينة « الخرطوم » عاصمة السودان

وقد بلغت هذه العاصمة الافريقية الجديدة شأوا عظيما فى الحضارة والرقى مازالت آثاره باقية حتى اليوم ، وتعتبر خير شاهد على ما كان لتلك المدينة من مكانة حضارية فى قلب العالم القديم . .

وقد بنيت « مروى » فى الاصل على نفس نمط وتخطيط المدن المصرية المعروفة فى شمال وادى النيل . . وانتشرت فيها القصور المشيدة على نفس نمط القصور الفرعونية ، كما انتشرت المعابد التى تأخذ شكلا فرعونيا خالصا ، بل وكانت الالهة التى تعبد هى نفسها آلهة المصريين ، وعلى رأسهم « آمون رع » الى جانب الالهة المحليين . .

بل وحين كان يموت « فرعون كوش » كان يدفن فى مقابر ضخمة مشيدة على طريقة الاهرام المصرية ، وان لم تبلغ ضخامتها ، ومازال الكثير من آثار تلك الاهرام الكوشية باقيا حتى اليوم .

وكان ملوك كوش يحكمون استنادا لفكرة « الحق الإلهى » اذ كانوا جميعا يعبدون كئسل مباشر من الالهة وكان الملك يعتبر الها معبودا حين حياته وبعد موته . .

غير ان الاهمية الحقيقية لمدينة « مروى » عاصمة مملكة كوش النوبية ، كانت تتمثل فى اعتبارها أكبر مركز « لصناعة الحديد » فى العالم القديم . فقد أنشئت المئات من الأفران الضخمة لصهر معدن الحديد وتجهيزه للتصنيع ، وتصديره الى الخارج اما فى شكل سبائك أو فى شكل منتجات كاملة الصنع كالاسلحة الحديدية بأنواعها المختلفة ، بالإضافة الى المصنوعات الحديدية التقليدية كالفؤوس والمنجل وأسنان المحاريك والمفاتيح وغير ذلك من الأدوات المستخدمة فى الحرف والصناعات المعمارية والمدنية .

وقد ادى هذا الازدهار الصناعى والانتاجى الى نشوء علاقات تجارية دولية بين مملكة كوش وغيرها من الممالك الأخرى فى افريقيا وآسيا . . واحتك النوبيون بغيرهم من الأمم الأخرى ، وتأثروا بالفعل بالعديد من الثقافات والحضارات التى كانت تتميز بها تلك الأمم .

وعلى سبيل المثال ، فقد كان الاله « إيبى ماك » كبير الالهة فى المملكة على شكل أسد له ثلاثة رؤوس ، وهو ما يدل على تأثر الكوشيين بالفن الهندى . . أما الثقافة العامة للكوشيين ، فقد تأثرت — الى جانب قيامها على أساس الثقافة المصرية — بالثقافة التى كان يعتمدها العرب فى شبه الجزيرة العربية على الشاطئ الأخر من البحر الأحمر ، والذين كانوا على اتصال مستمر ودؤوب ببلاد كوش وأهلها على مدى آلاف السنين . .

أما اللغة الرسمية التي كانت سائدة في بلاد كوش ، فقد كانت اللغة المصرية ، حين كانت مصر مهيمنة على تلك البلاد . . وكانت الكتابة قائمة على استخدام الأبجدية الهروغليفية التي كانت سائدة في مصر .

ولكن عندما قل التأثير المصرى على بلاد كوش وبدأت مرحلة الاستقلال ، أنشأ الكوشيون لأنفسهم أبجدية خاصة تتكون من ثلاثسة وعشرين حرفا . . وصاروا يكتبون بها تاريخهم على جدران القصور والمعابد والمقابر . . ولكنها للأسف لغة غامضة تعرف علميا باسم «هروغليفية مروي الغامضة» .

وقد نجح بعض علماء اللغات القديمة في حل الشفرة الصوتية لتلك الحروف ، وعرفوا على وجه اليقين الصوت الذى يعبر عنه كل حرف ، ولكنهم للأسف لم يصلوا بعد الى كيفية تركيب الكلمات والجهل ، ولا معانى تلك الكلمات اذا عرفت . . وحتى يجيء اليوم الذى يكشف فيه النشاب عن معانى هذه اللغة ، فسوف يظل التاريخ الحقيقى لمملكة كوش دفين الغموض ، وبالتالي ستظل معارفنا محدودة عن تلك المملكة الافريقية التي ظهرت في التاريخ القديم ، والتي يمكن اعتبارها بحق أرض حضارة ظهرت في افريقيا السوداء جنوب الصحراء .

وتدل الشواهد التاريخية على أن تلك المملكة العريقة ، قضت أيامها الاخيرة في حروب مستمرة ضد قبائل الرعاة التي كانت تزحف الى كوش قادمة من الصحراء لتنهب وتدمر وتخرب هذه الحضارة المستقرة الراقية .

وقد انهكت الحروب اقتصاد البلاد ، وتفككت أوصال الدولة الكوشية . . وفي نفس الوقت كانت هناك على حدود كوش الشرقية (شمال الحبشة حاليا) دولة افريقية أخرى أصبحت قوية وقادرة ، هي « مملكة أكسوم » Axum

وفي سنة ٣٢٥ ق . م ، قام الملك « عيزنا » ملك أكسوم بغزو بلاد كوش ، وانتهت بذلك حضارة كوش العظيمة التي استمرت نحو ألف سنة ، كما ساهمت العوامل المناخية في اندثار تلك الحضارة ودفنها في الرمال ، التي قد تكشف لنا في يوم ما ، عن المزيد من المعرفة بتلك الحضارات الافريقية العريقة التي قامت واندثرت في التاريخ القديم . .

المصل الرابع

أمبراطورية غانا

أرض الذهب



الفصل الرابع

في الوقت الذي اُفل فيه نجم الحضارة الكوشية في مناطق شرق افريقيا ، بدأ نجم حضارى آخر في الشروق على الجانب المقابل ، في المناطق الغربية للقارة الامريكية ، ودخلت تلك المناطق دائرة التاريخ بظهور امبراطورية « غانا » التي بلغت أقصى مراتب ازدهارها في القرنين العاشر والحادى عشر الميلاديين .

ونود ان نلفت النظر الى ان امبراطورية غانا التي نشير اليها هنا ، لا تمت بصلة الى دولة « غانا » الحديثة التي تبعد عن منطقة الامبراطورية القديمة بنحو الف وستمئة « ١٦٠٠ » كيلو متر في اتجاه الجنوب الشرقى .

وضئيلة هي المعلومات المتوفرة تاريخيا عن كيفية نشأة وظهور هذه الامبراطورية القديمة . ولكن هناك بعض القصص المتوارثة بين قبائل « السونينك » Sonink الذين يعتبرون البذرة الحقيقية التي تفرعت عنها ارجاء الامبراطورية . . وقد انتقلت هذه القصص عبر اجيال متعاقبة غارقة في القدم ، ومازالت حتى الان متداولة بين هذه القبائل التي تعيش في تلك المنطقة .

وبطبيعة الحال فلا يمكن الاعتماد على تلك القصص الا في الحدود المنطقية التي تدعمها الشواهد الموجودة حاليا ، وبعد تخلص تلك القصص من ملمس الاساطير الخرافية الذى تتميز به كل الشعوب القديمة في جميع انحاء الارض .

وتقول إحدى هذه القصص أن قبائل « السونينك » كانت ومازالت تعيش في الوادي الخصيب الممتد من شواطئ نهر السنغال وحتى انحناء نهر النيجر في الشرق . وقد تعرضت هذه القبائل في القرن الرابع الميلادي الى غزو كبير من بعض قبائل « البربر » الرعاة التي كانت تعيش في مناطق شمال أفريقيا .

وقد امتزج البربر تماما بقبائل السونينك ، وعاشوا حياتهم ، وتكلموا لغتهم « لغة الماندي » Mande ولعلها من اللغات القليلة في التاريخ التي يعتقد المستعمرون فيها لغة وفكر الشعب المتهور .


وكان من نتيجة هذا الاندماج العنصرى التام بين البربر والسونينك ، ظهور مملكة جديدة في غرب افريقيا ، هي مملكة « وجاتو » Wagadou وهو اسم مستمد من عشيرة « وجاتو » الملكية التي كانت تعتبر الحكام التقليديين لقبائل تلك المنطقة . . ولكن أرض تلك المملكة سميت « أرض غانا » . . و « غانا » هذه كلمة باللغة الماندية معناها « أمير الجيوش » أو « قائد الجيوش » . . !

وفي القرن الثامن الميلادي ، كان العرب الذين وصلوا الى شمال افريقيا ونشروا الاسلام فيها يواصلون سعيهم الجيئ لنشر هذا الدين الحنيف في مختلف البقاع . . ولذلك قاموا بعدة غزوات — لم تنجح أغلبها — لارض غانا ، التي أصبحت تعرف أبانئذ باسم آخر هو « أرض الذهب » . .

غير أن أثر هذه الغزوات العربية المتكررة لم يضع هباء منثورا ، بل ترك بصماته على كل القبائل التي كانت تعيش على أرض غانا . .

لقد اتجه علماء العرب المتخصصون ، من مؤرخين وجغرافيين الى دراسة « أرض الذهب » فوصفوها ، وحكوا مئات من الاتفاييص عن اهالى تلك الارض ، بل ولم يخلو الامر من أن كثيرا من عرب شمال افريقيا قد رحلوا الى أرض الذهب ، وعاشوا في وثام بين اهالى أرض الذهب . .

وكان هؤلاء العرب بطبيعة الحال من المسلمين الذين دعوا في كد الى نشر الدين الجديد بين الاهالى . . وسرعان ما انتشرت المبادئ الاسلامية بين جميع افراد وعشائر قبائل السونينك ، وانتشرت المساجد في جميع أرجاء المملكة . .



- الاله الثعبان « وجادو بييدا »
- من نحت قبائل « اليوروبا »

(م — ٤ افريقيا السوداء)

وهكذا دخل الاسلام الى ارض الذهب بالطريق السلمى ودون غزو حربى . وفي حقيقة الامر ان امبراطورية غانا في ذلك الوقت كانت على درجة كبيرة من القوة العسكرية ، بل ويمكن القول بانها كانت أكبر قوة حربية في أفريقيا في ذلك الزمن .

وقد ترجع تلك القوة بصفة أساسية الى ان قبائل السونينك كانت تصنع اسلحتها من « الحديد » في الوقت الذى كانت فيه القبائل الاخرى تصنع اسلحتها الاساسية من فروع خشب الابنوس الاسود الثقيل .

وقد امتدت اطراف امبراطورية غانا في منطقة واسعة بغرب أفريقيا . . فشملت الاراضى الممتدة من دولتى السنغال وجامبيا الحاليتين . حتى الشواطىء الغربية لبحيرة « تشاد » على الحدود الشرقية لنيجيريا كما امتد نفوذ الامبراطورية من حدود الصحراء الكبرى شمالا ، حتى منطقة خليج غينيا من ناحية الجنوب .

كما ترجع القوة الاقتصادية لهذه الامبراطورية الى سبب جوهري آخر ، وهو أنها قد سيطرت على الطريق التجارى الهام الذى كان يسمى « طريق الملح والذهب » .

وكان يمتد من مناطق وسط القارة حتى يعبر الصحراء الكبرى . وكان هذا الطريق التجارى من الاهمية لدرجة انه كان له ملك خاص يحكمه ؛ يطلق عليه دائما اسم « كايا ماغان » Kayamaghan ومعناه « ملك الذهب »

وكان طريق الملح والذهب من اغرب الطرق والممرات التجارية التى ظهرت فى التاريخ القديم ، وحكاية « مقايضة » الملح بالذهب نفسها حكاية طريفة .



فى خارج الحدود الجنوبية لامبراطورية غانا ، كانت تعيش قبائل « الوانجارا » Wangara . . وكانت المنطقة التى تعيش فيها تلك القبائل ، خالية تماما من اى مصدر من المصادر الطبيعية التى تزود الانسان بملح الطعام . .

وكان لابد لقبائل الوانجارا ان تستورد هذه السلعة الحيوية من خارج منطقتها ، خاصة وان الملح يعتبر رحيق الحياة للانسان الذى يعيش فى مناطق السافانا ذات الشمس الحارقة ، التى تشع حرارة شديدة ، يخرج على اثرها الخزين الملحى الذى يتحصن به جسم الانسان ، فيتعرض الى العلل والامراض التى تؤدى الى موت حتى .

وكان المصدر الرئيسى للملح فى مناطق غرب افريقيا هو مدينة « تغزه » Taghaza الواقعة فى عمق الصحراء فى شمال غرب افريقيا حيث توجد فيها مناجم طبيعية هائلة للملح الصخرى الطبيعى ، ويعمل فيها آلاف عديدة من العبيد .

(فى القرن الرابع عشر الميلادى زار الرحالة العربى «ابن بطوطة» مدينة تغزة ، ووصف جديها الشديد ، وخلوها من الاشجار أو أية خضرة نباتية ، ووصف بدقة مبانيها وبيوتها الغربية المشيدة من صخور الملح ، والمغطاة بأسقف من جلود الجمال . . ولا شئء هناك غير ذلك سوى بطاح شاسعة من الرمال الصفراء الملتهبة التى تحيط بالمدينة من كل جانب) . .

ورغم ان طريق الملح والذهب كان مستعملا منذ مئات السنين قبل ظهور « امبراطورية غانا » ، الا ان ملوك غانا حين قويت شوكتهم فى القرن العاشر الميلادى فرضوا سيطرتهم على مناجم الملح بمدينة « تغزة » . وقاموا بالاشراف على نقل كميات هائلة من الملح الصخرى عبر هذا الطريق الطويل من « تغزة » حتى مناطق التسويق فيما وراء الحدود الجنوبية لامبراطورية غانا .

وكانت قبائل « الوانجارا » كما قلنا هى المستورد الرئيسى لهذه السلعة لحاجتهم الحيوية اليها . . وكانت المناطق التى تعيش فيها هذه القبائل غنية بالذهب بصورة فريية ، لدرجة انهم كانوا يدفعون ثمن الملح ذهبا ، وبنفس الوزن فى اغلب الاحيان . .

وكانت عمليات مقايضة الذهب بالملح التى تتم بين قبائل السونينك التى تقدم الملح وقبائل الوانجارا التى تقدم الذهب ، من اغرب عمليات التبادل التجارى فى التاريخ ، وكانت تتم عادة طبقا لطريقة تقليدية لها طقوس واجراءات .:

كانت سوق « المقايضة » تقام على مساحة منبسطة واسسعة على شاطئ النهر ، حيث يقوم التجار الذى يحملون الملح والمنتجين الى قبائل

السوتينك ، بتهيئة الارض التى ستقام عليها السوق ، ويقوم كل ناجر بوضع الكمية التى جلبها من صخور الملح فى كومة منظمة بشكل خاص ، وبضع وراء كومة الملح انواع البضائع الاخرى التى ينوى بيعها ، مثل جلود الحيوانات المدبوغة والعاج وثمار الكولا والقطن . .

وبعد ان ينتهى جميع التجار من تكويم الملح وبضائعهم الاخرى على هذا النحو . . كانوا يقرمون طبول « الدبة » Daba ، وهى طبول ضخمة مصنوعة من جذوع الاشجار الجوفة . . وهذه هى العلامة والاشارة المتفق عليها بينهم وبين زبائنهم من قبائل الوانجارا ، دلالة على ان السوق قد بدأ ، وانهم مستعدون للمقايضة . .

ولكن هذه المقايضة كانت تتم بدون ان يتبادل التجار مع زبائنهم كلمة واحدة . . فقد كان على التجار فور الانتهاء من قرع الطبول ، ان يتركوا اكوام بضائعهم ويرحلوا بعيدا لمسافة نصف يوم من الرحيل المتواصل .

وفى غيبة التجار ، تصل القوارب التى تحمل الراغبين فى الشراء من قبائل الوانجارا . . ويقومون بمعاينة اكوام الملح والبضائع الاخرى التى تركها التجار ، ويتدرون لكل كومة ما يقابلها من الذهب الذى يحضرونه معهم فى شكل تبر أو عروق أو قطع صغيرة من المعدن الخام . . ويضعون مقدار الذهب الذى حدده لكل كومة ، ثم يرحلون بدورهم ويختفون فى منطقة بعيدة عن ساحة السوق .

وفى صباح اليوم التالى ، يعود التجار مرة اخرى الى ساحة السوق ، ليقدرروا بدورهم قيمة الثمن الذى تركته قبائل الوانجارا مقابل كل كومة . . ويملك التجار مجتمعين حق قبول الثمن أو رفضه . . فاذا قبلوا الصفقة ، فانهم يدقون طبول « الدبة » مرة اخرى علامة على قبول الصفقة ، وياخذ كل تاجر كمية الذهب التى تركت امام كومته ، ويرحل الجميع تاركين بضائعهم لمن اشتروها بتلك الطريقة الغريبة . .

أما فى الحالات التى يقرر فيها التجار ان كميات الذهب التى تركها الزبائن من قبائل الوانجارا ليست كافية ، فانهم يعلنون رفضهم لاتمام الصفقة ، فيتركوا اكوام بضائعهم ، والذهب المتروك امام كل كومة ، ويرحلوا مرة اخرى بعيدا عن السوق بمسيرة نصتف يوم . . وعندئذ تعود قبائل الوانجارا مرة اخرى لتختار بين أحد أمرين : إما أن تسعيد ذهبها

وتعود دون اتمام الصفقة ، وأما ان تضع المزيد من الذهب امام كل كومة ، وكان هذا الاحتمال الثانى هو الذى يحدث غالبا ، حيث أنهم يريدون الملح ولو دفعوا فيه أضعافا من وزنه ذهبيا . .

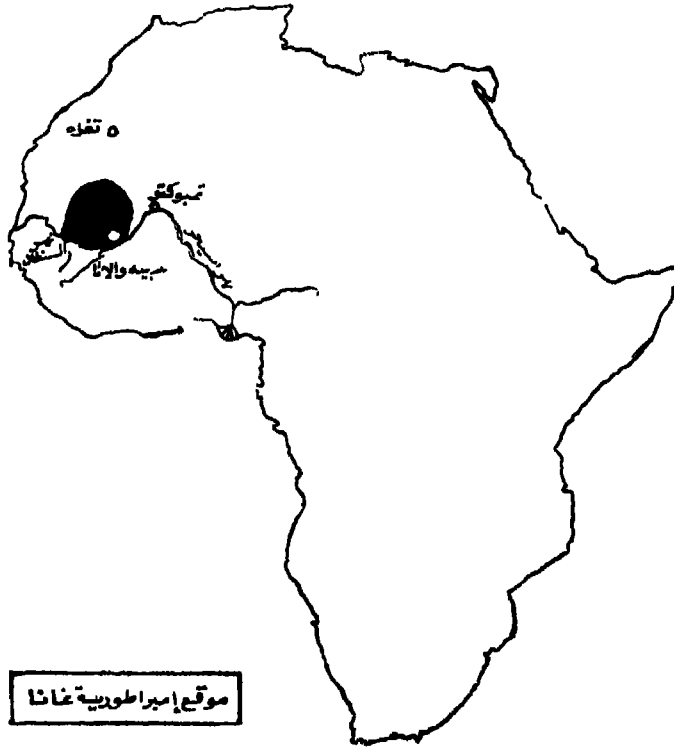
ويعود التجار عندئذ الى ساحة السوق ليقرعوا الطبول دلالة على قبول الصفقة ، ثم يرحلون عائدين مرة اخرى الى أرض غانا ، للاستعداد مرة اخرى الى معاينة جديدة .

وبالرغم من ان قبائل الوانجارا ظلت تحتفظ بأسرار طريقته الخاصة فى الحصول على هذه الكميات الهائلة من الذهب ، الا ان هذا السر أصبح مكشونا الان ، حيث توجد كميات كبيرة متوافرة من هذا المعدن النفيس ، فى المناجم العديدة التى تقع فى المناطق التى كانت تعيش فيها قبائل الوانجارا ، جنوب غرب امبراطورية غانا القديمة . .



الفصل الخامس

أسطورة "واجاد وبيدا" وسقوط إمبراطورية غانا



الفصل الخامس

كانت قبائل السونينك تسمى « إمبراطورية غانا » التى أنشأوها فى تلك الرقعة الهائلة من مناطق غرب افريقيا « مملكة واجادو » Wagadou وكلمة « واجادو » كانت اللقب الذى يطلق على كل ملك من ملوكهم القدماء . وهى فى نفس الوقت الاسم الاول لكبير آلهتهم « واجادو بيذا » WAGADOU BIDA ، وهو الاله « الشعبان » الذى كان يحمى قبائلهم ، وبحرس كنوزهم وثرواتهم ، ويمنحهم بركات السعادة والنجاح والتقدم .

وفى منتصف القرن الحادى عشر الميلادى ، حين وصلت « مملكة واجادو » أو « إمبراطورية غانا » الى أوج عظمتها ، كانت لها عاصمتان لا عاصمة واحدة . . العاصمة الاولى كانت تسمى « الغابة » EL GHABA وهى المقر الادارى الرسمى للمملكة ، وفيها يعيش الملك وبلاطه وكبار الوزراء ورجال الدين . . أما العاصمة الثانية فهى مدينة « كومبى » KOUUMBI التى كانت تعتبر المركز التجارى للإمبراطورية .

وكانت « كومبى » تعتبر من أهم الاسواق التجارية الضخمة فى زمانها ، خصوصا فى تجارة الجبلة ، حيث يعاد توزيع البضائع والسلع المتداولة فى هذا السوق الى مناطق أخرى داخل وخارج إمبراطورية غانا .

كانت تتم فيها أضخم عمليات التبادل التجارى لجميع أنواع البضائع التى كانت شائعة فى ذلك الزمن ، فالى جانب تجارة الملح والذهب — وهى فى حد ذاتها عماد من عمد اقتصاديات الإمبراطورية — كانت هناك تجارة رائجة للمواشى والاعناب والقمح والعنب والزبيب والفواكه المجففة والعاج واللؤلؤ . .

وكانت المدينة زاخرة بورش الاوانى الخزفية ومصانع الحدادين الذين يصنعون الاسلحة والادوات المدنية الاخرى ، والنحاسين الذين يصنعون الاوانى والتحف والحلى ، وصياغ الذهب والمتخصصين فى ترصيعه بالاحجار الكريمة .. كما كانت تنتشر أيضا مشاغل النساجين والمصانع ومدابغ الجلود وصناع الصنادل والمشغولات الجلدية الاخرى ..

أما مدينة « الغابة » التى كانت تعتبر العاصمة الملكية والدينية ، فكان طابع الحياة فيها يختلف تماما عن طابع الحياة السائد فى مدينة «كومبى» ..

وقد وصف « البكرى » - أحد الرحالة العرب الذين وصلوا الى تلك المناطق - هذه العاصمة الملكية التى كانت محاطة بالاسوار من كل جانب ، ويتوسطها المقر الملكى ، وفيه قاعة « العرش » التى كانت تستعمل فى الاستقبالات الرسمية ، وقاعة « العدل » حيث كانت تعقد المحاكمات الكبرى التى كان يتولاها الملك بنفسه ..

وحول المقر الملكى ، تنتظم بيوت جميلة تعلوها القباب والاستقف المخروطية ، ويعيش فيها كبار رجال الدين الذين يقومون بأعمال «السحر» التى تتدخل فى مختلف شئون الحياة اليومية ..

وفى ساحة خضراء واسعة أقيم مسجد جميل على الطراز الافريقى يؤمه المسلمون الذين كانوا يعيشون داخل العاصمة الملكية .. وأغلبهم كانوا من الوزراء وكبار الموظفين الذين يشرفون على الخزانة والشئون المالية للمملكة .

وفى الناحية الاخرى من المدينة ، أقيم معبد « الغابة المقدسة » وهو المكان الذى تمارس فيه مراسم وطقوس الديانة والعقيدة المحلية .. وهو مكان فى غاية التقديس ، ويحيط به جو كثيف من الغموض ، ويقوم « الكهنة » بحراسته ليلا ونهارا ، ولا يسمح لاحد بالدخول اليه الا باذن خاص ولمرة واحدة طوال حياته .. حتى الملك نفسه ، كان لا يدخل هذه الغابة المقدسة الا مرة واحدة فقط ، هى يوم تتويجه واعتلائه عرش الملك .

والغريب انه بالرغم من انتشار الاستلام بين قبائل السونينك ، الا انهم احتفظوا بعتائدهم المحلية المتوارثة وظلوا يمارسونها الى جانب الشعائر الاسلامية .. وكانوا يؤمنون بأن « الاله الثعبان الاكبر واجادو بيذا » يعيش فى كهف مقدس مظلم داخل الغابة المقدسة .

والاغرب من ذلك أن قبائل السونينك ظلت تتوارث جيلا بعد جيل ، مجموعة من القصص والاساطير التي تؤكد ان نجاح وازدهار امبراطوريتهم القديمة ، يرجع الى الاله الاكبر الشعبان « وجاتو بيدا » .. فكان هو السبب المباشر في نجاح التجارة وزيادة كنوز الدولة وسعة رزقها ، وحين مات هذا الاله وانتهى امره ، ماتت على اثره تلك الامبراطورية القديمة التي كانت تسيطر على مناطق واسعة الأرجاء في غرب افريقيا .

وهناك اسطورة شعبية مازالت تتداول بين أحفاد قبائل السونينك حتى اليوم ، تحكى نهاية الاله « وجاتو بيدا » ونهاية عصر امبراطوريتهم القديمة .



تقول الاسطورة ان الاله الشعبان « وجاتو بيدا » كان يقوم بحماية السونينك وزيادة ثرواتهم في مقابل ثمن رهيب كانوا يقدمونه عن طيب خاطر في احتفال صاحب يقام كل عام .

وفي هذا الاحتفال كانت تقام مسابقة جمال بين العذارى الجميلات اللاتي تم اختيارهن من كافة مناطق المملكة ، حيث تختار من بينهن واحدة ، هي اكثرهن جمالا ورقة .. فيقدمونها قربانا وضحية للاله « وجاتو بيدا » التابع في كهفه المظلم ، والذي يلتهم الضحية في لمح البصر . وبذلك تضمن القبائل حماية الاله حتى موعد الاحتفال الجديد في العام القادم .

ويقال انه في الاحتفال الذي أقيم عام ١٢٤٠ م ، اشتركت في مسابقة الجبال عذراء جبيلة اسمها « ضيا » DIA ، كان قد سبق اختيارها باعتبارها أجمل الجميلات بالعاصمة التجارية « كومبي » .

وفي المسابقة النهائية يوم الاحتفال ، اعتبرت « ضيا » أجمل العذارى الجميلات اللاتي جئن من كافة مناطق واقاليم الامبراطورية .. وبهذا الاختيار تحدد المير المحتوم الذي ستصير اليه هذه العذراء الجميلة ، حين ينضح بها قربانا للاله « وجاتو بيدا » .

ولكن الحكاية تقول أن « ضيا » كانت تعيش قصة حب عميق مع خطيبها « عمادو » AMADOU .. وهو شاب قوى كان يعتبر احسن الفرسان المحاربين في « كومبي » ..

وفي شجاعة نادرة ، اعلن « عمادو » رفضه لهذه العادة البربرية الهمجية ، وحاول أن ينقذ حبيبته بالحسنى فلم يقبلوا ، ولذلك فقد دبر « عمادو » في نفسه أمرا ..

وفي الليل ، قبل تقديم العذراء الجميلة قربانا وضحية للاله الشعبان « وجادو بيذا » تسلل « عمادو » سرا الى الغابة المقدسة ، ودخل الكهف المظلم الذى يتخذة الاله مسكنا وعرشا .. وهناك أخرج عمادو سيفه البتار من غمده ، وبضربة قوية مسددة باحكام ، أطاح برأس الشعبان التى طارت فى الهواء لمسافة بعيدة جدا ، حتى هبطت على أرض « بامبوك » BAMBUK التى أصبح ترابها فى الحال من الذهب الخالص ..

ولدهشة عمادو ، فان الاله الذبيح لم يسقط على الارض بعد أن طارت رأسه ، وانما ظهرت له رأس جديدة سرعان ما أطاح بها سيف عمادو البتار .. ولكن الرأس الثانية طارت فى الهواء لمسافة بعيدة وهبطت فى مدينة « بورى » BURE حيث امتلأت المدينة على الفور بكميات هائلة من الذهب .

وهكذا كلما قطع عمادو للاله الشعبان رأسا ، ظهرت له رأس جديدة تطير فى الهواء لتهبط فى مناطق نائية من الاراضى التابعة للامبراطورية متملاها بالذهب .. الى أن قطع عمادو الرأس السابعة ، وعندئذ استسلم الشعبان للهزيمة وسقط على الارض .. وعندئذ خطف الفارس الشجاع عروسه الجيلة على صهوة حصانه ، وانطلق بها الى حيث لم يرها احد بعد ذلك ابدا ..

وتواصل الاسطورة سرد الاحداث التالية على مصرع الاله الشعبان واجادو بيذا ، فتقول أن قبائل السونينك كلها أصابها الحزن بعد هذا الحادث الرهيب ، وظلوا يبكون أياما طويلة ، ويذرفون من الدموع أنهارا لعل الاله يعود الى الحياة من جديد .. ولكن جهودهم ضاعت هباء .

وسرعان ما جفت الارض ، وانتشرت المجاعة ، وتحولت الاشجار والاعشاب والنباتات كلها الى هشيم تذروه الرياح .. وماتت القطعان والحيوانات والدواجن كلها من شدة العطش ..

وحتى يهرب الناجون من هذا الجحيم المفاجيء ، انطلقوا بتجولون كالرعاة ، وانفرط شملهم واتحادهم ، ودخلت الى التاريخ الافريقى ذكريات

عن امبراطورية كبرى ظلت لمئات السنين من أقوى ممالك وامبراطوريات
غرب افريقيا وعلى تخوم الصحراء الكبرى ..



ولكن ما تقوله الاسطورة شىء ، ووقائع التاريخ المسجلة والمعروفة
شىء اخر .. ففى بداية القرن الحادى عشر ، وصلت امبراطورية غانا فعلا
الى اقصى قوتها ، حيث فرضت سيطرتها على بطاح شاسعة ، وكان لها
جيش قوى يتكون من أكثر من مائتى ألف « ٢٠٠.٠٠٠ » محارب .. وكان
ملكها من الغنى والثراء بحيث كانت عصاه الغليظة التى يستند اليها عبارة
عن قضيب مزخرف من الذهب الخالص ..

وقبل ان ينتهى القرن ، وهنت قوى امبراطورية غانا وتككت اوصالها
وتعرضت الى كثر من المتاعب .. ففى سنة ١٠٤٢م ، ظهرت دولة اسلامية
قوية فى المغرب هى دولة « المرابطين » EL MORAVIDES التى
التى كانت صارمة فى الاخذ بمذهب السلف الصالح من المسلمين ، وعملت
على نشر الاسلام فى جميع المناطق ذات الديانات الوثنية فى غرب افريقيا ..

وما ان حل عام ١٠٥٤م ، حتى قامت قوات المرابطين بالهجوم على
مدينة « كومبى » العاصمة التجارية لامبراطورية غانا .. ولكن المدينة لم
تستسلم بسهولة وظلت تقاوم الهجوم والحصار لمدة اثنتين وعشرين سنة
متواصلة حتى سقطت فى النهاية وضمتها المرابطون الى اراضيهم ..

وفى سنة ١٠٨٧ م — بعد « ١١ » عاما من سقوط كومبى — استطاعت
عشيرة « السيسى » SISSE ، وهى من العشائر المحاربة
القوية التى تنتمى الى قبائل السونينك ، أن تعود الى اعتلاء عرش
الامبراطورية وتحاول تحرير اراضيها ..

ولكن الامبراطورية كانت مفككة ، واصبحت شعوبها وقبائلها شيئا
منعزلة ، لم يعد يربطها اتحاد من أى نوع كان .. واستمرت محاولات ملوك
« السيسى » فى اعادة توحيد اراضى وشعوب الامبراطورية لمدة تزيد على
مائة سنة دون جدوى ..

وأخيراً في سنة ١٢٠٣ م ، استطاعت قبيلة « سوسو » SUSU التي كانت تكن العداء دائماً لقبائل السونينك ، أن تغزو أراضي الإمبراطورية المحتضرة ، واستولت عليها وعلى كل مآزال موجودا من كنوزها وثرواتها ، بل واستولت أيضاً على كل شعب الإمبراطورية من قبائل السونينك ، وحولتهم إلى عبيد . .

وهكذا اختفت أول إمبراطورية أفريقية سوداء ظهرت وازدهرت في العصور الوسطى . .



الفصل السادس

مذبحة الإخوة الأحد عشر

وظهور امبراطورية مالي



الفصل السادس

كانت قوات قبائل « السوسو » التي قامت بغزو « كومبي » تحت قيادة الملك « سومانجورو » SUMANGURU وما أن سقطت العاصمة في يد هذا الغازي الجديد ، حتى فرض عليها نظاما استبداديا ، وجزية طائلة أفلست أهلها ، الذين سارع الكثير منهم الى الفرار شمالا ، حتى وصلوا الى مديننة « والاتا » WALATA التي كانت بعييدة عن سيطرة قوات الملك سومانجورو ، ولم تدخل في حدود المملكة الجديدة التي انشأها هذا الملك ..

وبوقوع مدينة « كومبي » في هذا الاسر ، زالت صفتها الرئيسية كمركز تجارى ، وانعدم نشاطها في هذا المجال تماما .. وبالتالي فان المملكة الجديدة فقدت أهلها في تبوؤ المكانة الاقتصادية الرفيعة التي كانت تتمتع بها امبراطورية غانا وقبائل السونينك .

وقد استمر حكم الملك سومانجورو اثنتين وثلاثين سنة ، استطاع خلالها ان يمد اطراف مملكته بضم اراضى وقبائل الممالك المجاورة .. وقد استطاع غزو مملكة « كانجابا » KANGABA التي انشأتها قبائل « الماندنغو » MANDINGO واستولى عليها بصعوبة ، نظرا لان قبائل الماندنغو كانت من اقوى القبائل الافريقية اتحادا ، فقاومت بشدة حتى تحررت اراضيها واستقلت من جديد .. ثم ازدادت قوة وقامت بدورها بغزو وضم اراضى القبائل الاخرى التي تعيش في مناطق جنوب وجنوب شرق مملكتهم « كانجابا » ..



ومن القصص والاساطير التاريخية التي تتوارثها قبائل الماندنغو حتى الان ، أسطورة تحكى قصة الصراع بينها وبين الملك المفتري الظالم سوما نجورو الذى كانت ترتعد فرائصه خوفا من انتقام الماندنغو منه حين تسنح لهم الفرصة .

لذلك فقد دبر سومانجورو حيلة استطاع بها أن يجمع الامراء الاشقاء الاثنى عشر الذين كان ينحصر فيهم حق اعتلاء عرش كانجابا ..

وبطريقة وحشية ذبح سومانجورو أحد عشر اميرا ، وترك أخاهم الاصفر الامير « سوندياتا » ولم يذبحه استصغارا لشأنه .. فقد كان هذا الامير الطفل كسيحا لا يستطيع تحريك قدميه ، ولهذا فلم يتوقع سومانجورو أى خطر من جانب هذا الامير فانتزعه من الذبح ..

ومعنى كلمة « سوندياتا » باللغة الماندية ، هو « الاسد الجائع » .. وتقول الاسطورة أن القوة السحرية الكامنة في هذا الاسم هى التى منحت الامير سوندياتا القدرة على أن يقف على قدميه ، والتصميم على استعادة أمجاد مملكة كانجابا والعمل على رقيها ..

وأيا كانت القيمة الحقيقية للمعلومات التاريخية التى تتضمنها هذه الحكايات والاساطير المتوارثة ، الا أن الشواهد الفعلية التى ذكرت في التاريخ المكتوب ، تؤكد وقوع أحداث مشابهة ..

ويقول التاريخ المكتوب أنه في سنة ١٢٣٥م ، استطاع سوندياتا أن يستعيد ويعتلى عرش مملكة « كانجابا » وأن يكون جيشا قويا ، غزا به مملكة « السوسو » وقتل الملك سومانجارو ، واستولى به على معظم المناطق التى كانت تابعة من قبل لامبراطورية غانا ..



وحين اعتلى سوندياتا عرش كانجابا ، كانت مدينة « جريبا » JERIBA عاصمة لتلك المملكة .. ولكن حين اتسعت رقعة الاراضى التى فتحها سوندياتا وضماها الى امبراطوريته الوليدة ، وجد ان من المناسب نقل العاصمة الى مدينة « نيامى » NIAMI الواقعة على نهر النيجر ، في مكان يتوسط أرجاء الامبراطورية الجديدة التى أطلق عليها اسم « امبراطورية مالى » MALI

و « مالى » باللغة الماندية معناها : « حيث يعيش الملك » .. وكان الدين الرسمى لتلك الدولة الجديدة هو الاسلام .. !

ويرجع السبب فى اعتناق جميع قبائل « المانديك » للدين الاسلامى ، الى اعتناقهم وايمانهم المطلق بتعاليم « المرابطين » .. الدولة المسلمة فى شمال افريقيا ..

ورغم ان قبائل المانديك تعتبر اولاد عمومة لقبائل السونينك وقبائل السوسو حيث يتكلم الجميع لغة واحدة هى اللغة « الماندية » .. الا ان الاسلام لم يتغلغل بين السونينك والسوسو بنفس قدر تغلغله فى قبائل المانديك ..

وكان الدين الاسلامى الذى اعتنقته امبراطورية « مالى » منذ البداية خير عون للملك سوندياتا — وكان بدوره مسلما متعصبا الى اقصى حد — فى نشر السلام واستتباب الامن والنظام فى جميع ارجاء الامبراطورية حيث استعيدت الصلات مع التجار المسلمين الذين كانوا قد انتقلوا الى مدينة « والاتا » هربا من ظلم الملك سومانجورو كما اشرنا ..

وفى سنة ١٢٤٠ م ، قام سوندياتا بغزو مدينة « كومبى » وضمها الى امبراطوريته ، وبذلك تمكن من القضاء نهائيا على آخر ذكريات امبراطورية غانا ، كما قضى تماها على المملكة قصيرة الاجل التى اقامتها قبائل السوسو ..

وتؤكد الشواهد التاريخية ان الملك سوندياتا كان حاكما مثورا ، كائح وناضل من اجل مصلحة شعبه واقام نهضة اقتصادية ، تمثلت فى نشر التجارة والصناعة ، كما شجع شعبه على الزراعة واستنبات محاصيل جديدة ، فادخل زراعة القطن الذى اصبح دعامة اساسية فى اقتصاديات الامبراطورية .

وفى سنة ١٢٥٥ م ، مات الملك سوندياتا بطريقة فجائية غامضة ، ولكنه ترك امبراطورية قوية تعتبر تاريخيا الامبراطورية الثانية من سلسلة الممالك والامبراطوريات الكبرى فى افريقيا السوداء ..

الفصل السابع

مانسا موسى

أو موسى الأسود امبراطور مالي



الفصل السابع

أصبحت إمبراطورية مالي مهيمنة على بطاح شاسعة في غرب أفريقيا ، وفرضت حكمها على مساحة من الأرض أكبر بكثير من المساحة التي كانت تحت سيطرة إمبراطورية فانا ..

وحيث مات الملك سوندياتا ، كانت مساحة إمبراطورية مالي أكبر من المساحة التي تشغلها حالياً دولة مالي الحديثة . ثم قام ابنه الملك « على » ULI الذي تولى عرش الإمبراطورية من بعده بفتح المزيد من الأراضي في كافة الاتجاهات .

وكان الملك على مسلماً راسخ الإيمان كإبيه ، ومؤمناً أشد الإيمان بشريعة الإسلام . . ولذلك فقد حرص منذ البداية على أن يشد الرحال في رحلة مقدسة إلى « مكة » لحج بيت الله . وأتت من أجل ذلك ما يسمى بطريق الحجاج ، وهو طريق طويل يخترق القارة من الغرب إلى الشرق حتى يصل إلى سواحل البحر الأحمر .

وبجرد إنشاء هذا الطريق وتحديد معالمه ، أصبح ذا أهمية بالغة للمبادلات التجارية التي أصبحت تتم بين مناطق غرب أفريقيا وجميع المناطق الإفريقية التي يخترقها الطريق المتجه شرقاً ، وبين التجار العرب في مناطق شبه الجزيرة العربية . .

كذلك فقد أصبحت رحلة الحج التي قام بها الملك الحاج على ، واجبا دينيا لابد أن يؤديه جميع الملوك الذي اعتلوا عرش امبراطورية مالي تباما ..

وفي سنة ١٢٧٠م ، مات الملك على وتولى الملك من بعده اخوه الملك « كاريفا » KARIFA وكان لسوء الحظ مختل العقل غريب الاطوار ، ومازالت بعض القبائل الناطقة بلغة « الماندى » تحكى حكايات غريبة عن هذا الملك وكيف كان يسلى نفسه بقذف السهام والرماح على الاحياء من الرجال والنساء في حوش قصره ..


ولحسن حظ الامبراطورية الفتية ، فان حكم الملك « كاريفا » لم يستمر طويلا .. واعتلى العرش من بعده ملوك خاملون وبدون كفاءة ، ولم يتركوا مآثر تذكر . وقد استمر حال الامبراطورية على هذا النحو حتى كادت أن تنفك وتضعف ثوتها ..



وفي سنة ١٣٠٧م ، تولى عرش الامبراطورية ملك عظيم اسمه « مانسا كانسا موسى » MANSА KANKANMUSA الذي عرف واشتهر باسم « موسى الاسود » .. وكان حقه في العرش مستندا الى اعتباره حفيدا لاحدى شقيقات جده الاكبر الملك سوندياتا .. ومنذ هذا التاريخ أصبحت امبراطورية مالي اعظم شأنا ، وبدأت عصرا جديدا من الازدهار والتحضر .

لم يكن « موسى الاسود » عند قبائل المانديك ملكا يحكم الناس والارض فحسب ، وانما كان من اولياء الله .. وهى مكانة دينية رفيعة دخلت الى قلوب شعوب وقبائل المانديك الذين كانوا يؤمنون بأن الله قد انهم « موسى » القدره على حكم اكبر امبراطورية اسلامية سوداء في فترة العصور الوسطى ..

سيطر موسى الاسود على « طريق الملح والذهب » الذي كان يخترق الصحراء الكبرى ، ثم فتح وضم لامبراطوريته بلادا شاسعة الارجاء ، فامتدت املاكه غربا حتى شواطئ الاطلنطى ، وشمالا حتى مناجم الملح في « تغزة » كما ضم الاراضى الاسطورية لهملكة « الوانجارا » WANGARA ومناطق « البامبوك » BAMBUK وشرقا حتى وصل الى مناجم



على مشارف مدينة « تمبوكتو »

النحاس الوفيرة الإنتاج في منطقة « تاكيدا » TAKEDDA وقد أصبح إنتاج النحاس وسبائكه أحد العمود الأساسية في اقتصاديات الامبراطورية.

وقد ذكر المؤرخ العربي « العمري » (1) بعض المآثر التي اشتهر بها « موسى الاسود » . فقد عمل هذا الملك المتثور العظيم على جعل بلاده منارة للعلم ونشر الدين الاسلامي . . فجعل من مدينة « تيمبوكتو » مركزا لـ TIMBUKTU للعلم والتدريس ، يفتد اليها طلاب العلم من المسلمين من شتى انحاء أفريقيا ومن البلاد العربية ، حيث يتدارسون شئون الدين والعلوم الاخرى في « جامعة سنقرة » SANKORE ذات الشهرة العلمية في فترة العصور الوسطى .

وقد ذاعت شهرة امبراطورية مالي على يد « موسى الاسود » بين جميع الشعوب المسلمة في افريقيا وآسيا . . وكانت رحلته المقدسة الى مكة لحج بيت الله مناسبة لفتت الانتظار الى عظمة وثرراء الممالك والامبراطوريات المسلمة في افريقيا السوداء . . وكان البذخ غير المألوف في القافلة التي يسير في ركابها موسى الاسود الهاما لعديد من القصص والافصاف التي دمجها كتاب العرب . .

وذاعت شهرة « موسى الاسود » في العالم الاسلامي ، واعترف به على اساس انه « ملك مالي » و « خان افريقيا » . . وقام الرسامون برسم صورته ، وهو يرتدى عباءة الملك الفضة ، وعلى رأسه تاج من الذهب الخالص المرصع بالجواهر والاحجار الكريمة ، وفي يده كزة ضخمة من الذهب ، وفي يده الاخرى صولجان الملك من الذهب الخالص . .

كذلك فقد جذبت امبراطورية مالي انتظار الرحالة المسلمين والعرب ، فزاروا تلك البلاد ووصفوها بالتفصيل . . وفي الربع الاول من القرن الرابع عشر الميلادي ، قام الرحالة العربي « ابن بطوطة » بزيارة مالي اثناء السنوات الاخيرة من حكم « موسى الاسود » . .

(1) هو ابن فضل الله احمد العمري ، ولد بدمشق عام 1300م ومات عام 1384م . وقد عمل في خدمة السلطان الناصر بن قلاوون ، وله كتاب شهير في الجغرافيا هو « مسالك الابصار في ممالك الامصار » .

ووصف ابن بطوطة حالة الامن والاستقرار والعدالة السائدة في أرجاء
امبراطورية مالي المسلمة .. وكيف ان الاهالي والاجانب يعيشون في امان
تام ، دون خوف على ممتلكاتهم أو ثرواتهم .. ولا يوجد لصوص يجسرون على
ارتكاب السرقة ، ولا أشرار يهددون الناس في حياتهم ..

وقد ذكر ابن بطوطة مدى حرص الاهالي على اداء صلاة الجمعة .
وان المساجد كانت تمتلئ بجماعات المسلمين الذين يتسابقون في الوصول
الى داخل المساجد منذ الصباح الباكر . ، حتى يؤدي كل واحد منهم صلاته ،
وهو اقرب ما يكون الى « الامام » .. ووصف النظافة الشديدة التي
يتمسك بها كل الناس ، وحرصهم الشديد على حسن مظهرهم ، ورغبتهم
العارمة في التعلم وتعليم أولادهم في المدارس الاسلامية وحلقات الدرس
التي كانت تعقد في الجوامع والمساجد .

ولكن ابن بطوطة صدم حين رأت عيناه نساء السلطان وجميع النساء
اللاتي يخدمن في القصر عرايا لا يتسترن بشيء على الاطلاق .. واشتدت
دهشته حين جاءت نحو مائة من النساء العاريات يحملن أواني واطباق
الطعام ، ويتولين خدمة الملك وضيوفه على مائدة الغداء ..

وقد استنكر ابن بطوطة هذا العرى واعتبره معارضا لتعاليم
الاسلام بطبيعة الحال ، الا ان ابن بطوطة وغيره ممن لهم رأى مماثل في
هذا الصدد ، لا يدركون مدى تغلغل التراث الثقافي في نفوس قبائل
« الماندينك » والقبائل الافريقية بصفة عامة . فهذه هي العادات والتقاليد
التي تتوارثها الاجيال المتعاقبة والتي تعتبر في عرفهم شيئا طبيعيا ليس محل
نقاش ولا جدل .. ولهذا فلم يكن من السهل على قبائل الماندينك — رغم
اعتناقها الاسلام — أن تهجر ما ورثته من عادات الاباء والاجداد منذ
القديم ..

واستمر حكم « موسى الاسود » طوال خمس وعشرين سنة ، بلغت
فيها امبراطورية مالي قمة حضارتها وقوتها ، الى ان مات سنة ١٣٣٧م ،
فبدأت عوامل الضعف والتفكك تحل في أرجاء المملكة .

وتولى الملك من بعده ابنه « مانسا ماجان » MANSÁ MAGHAN واستمر
حكمه نحو اربع سنوات ، تعرضت فيها الامبراطورية لكارثة كبرى .. فقد
نهبت مدينة « تهبوكتو » وخربت تماما ، وأحرقت المساجد والقصور وتحولت
البيوت الى هشيم وانقاض ..

وليس من المتصور أن امبراطورية مالي قد زالت واختفت بين يوم وليلة ، وإنما استمرت موجودة على مدى ثلاثة قرون أخرى من هذا التاريخ ولكنها كانت فترة قاسية تتخللها الحروب المستمرة بين قبائل الماندينك وأعدائهم من القبائل المجاورة .

وفي أواخر أيام هذه الامبراطورية . تعرضت أراضيها للغزو الشامل ومن جميع الجهات ، فقد هجمت عليها قبائل « السونغاي » SONGHAI من الشرق ، كما هجم بدو الصحراء من ناحية الشمال ، أما المناطق الجنوبية للامبراطورية فقد غزتها قبائل « الموزي » MOSI التي تستوطن شواطئ نهر فولتا العليا .

وسقطت مدينة « تمبوكتو » ثم سقطت بعدها مدينة « والاتا » في أيدي قبائل « الطوارق » TUAREGS ثم انفصلت الممالك الصغيرة التي كانت تضمها الامبراطورية مثل « مملكة تكررور » TEKRUR ومملكة « سونغاي » ..

وفي منتصف القرن السابع عشر الميلادي ، كانت امبراطورية مالي قد انمحت تماما ، ولم يبقى منها سوى مملكة « كانجابا » .. وهى الموطن الاصلى الذي خرجت منه قبائل الماندينك ..



الفصل الثامن

امبراطورية السونغاي

والجيش الذي اخترق الصحراء الكبرى



الفصل الثامن

لقد بلغت امبراطورية غانا وامبراطورية مالي شأوا عظيما ، واستطاعتا السيطرة على بطاح واسعة من مناطق غرب أفريقيا (مناطق غرب السودان جنوب الصحراء الكبرى) . ولكن أيضا من هاتين الامبراطوريتين لم تبلغ ما بلغته امبراطورية « السونغاي » SONGHAI من القوة والسيطرة في خلال القرنين الخامس عشر والسادس عشر الميلاديين . .

ويرجع اصل قبائل السونغاي الى قبيلة نشأت على ضفاف نهر النيجر الاوسط في الفترة ما بين القرن السابع والقرن التاسع الميلاديين ، حين غزت قبيلة « ضيا » DIA وهي احدى قبائل البربر تلك المناطق وأسسوا اسرة حاكمة هي اسرة «ضيا » وتولى الملك اول ملك لهذه القبائل وكان اسمه « ضيا العالمين » DIA EL ALAMEN

وفي بداية القرن الحسادى عشر ، وبالتحديد في سنة ١٠١٠م أسس الملك « كوزى » KOSI اول عاصمة للمملكة ، وهي مدينة « جاو » GAO وتقع شرق الثنية الشمالية لنهر النيجر . وقد اعتنق هذا الملك الدين الاسلامى ، وأصبح من المعتاد بعدئذ ، أن يكون حاكم قبائل السونغاي من المسلمين ، رغم أن القبائل نفسها لم تعتنق الاسلام وظلت على ديانتها القبلية .

وقد أصبحت « جاو » عاصمة مملكة السونغاي مركزا تجاريا هاما في تلك المنطقة ، وجاء اليها التجار العرب والمسلمين من مصر ومن البلاد الاسلامية في شمال افريقيا ، وجعلوها محطة لتجارتهم سواء مع مملكة السونغاي نفسها ، أو مع القبائل والممالك الاخرى من جيرانها في المناطق الواقعة غرب وجنوب مملكة السونغاي .

وسرعان ما أصبحت مدينة « جاو » مثل مدينة « تهبوكتو » من ناحية الدعوة الى اعتناق الديانة الاسلامية ، فقد امتلأت هذه العاصمة بمجالس العلم ، ووفد اليها العلماء المسلمون من الدول الاسلامية في شمال وشمال شرق القارة ، كما وفد اليها طلاب العلم من مناطق المملكة ومن المناطق الاخرى المجاورة .

وتدل الشواهد التاريخية على أن مملكة السونغاي قد بدأت بالفعل في سنة ١٠١٠م واستمرت حتى سنة ١٣٢٥م حين قام « موسى الاسود » بغزو مدينة « جاو » وضم مملكة السونغاي الى امبراطورية مالي .

وفي رحلة الحج الشهيرة التي قام بها موسى الاسود الى بلاد الحجاز، كان يصطحب معه في تلك الرحلة اثنين من ابناء الملك « ضيا السباعي » DIA ASSIBAI هما الامير « على كولون » ALI KOLON والامير « سليمان نار » SOLAYMAN NAR

وكان هذان الاميران يبديان ولاءهما للملك « موسى الاسود » في الظاهر ، بينها كانا في حقيقة الامر يقومان بسرقة الاسلحة والعتاد من جيش امبراطورية مالي ، ويرسلانها سرا الى مدينة « جاو » ..

وبعد موت « موسى الاسود » وتولى ابنه ماغان الحكم من بعده ، استطاع الاميران أن يهربا من الاسر ويعنودا الى « جاو » عاصمة مملكة السونغاي .. وكانت المملكة حينئذ بدون حاكم أو ملك بعد موت أبيهما « ضيا السباعي » .

وعلى الفور ، أعلن « على كولون » — باعتباره الابن الاكبر — نفسه ملكا على السونغاي ، وأسس أسرة حاكمة جديدة هي أسرة « السني » SONNI وبدأ في تدعيم مملكة السونغاي وتقويتها بماضيه اليها من أرض جديدة ، حتى أصبحت مملكة ذات شأن كبير في تلك المنطقة من افريقيا .

وفي سنة ١٤٠٠م ، قام الملك السنى « مادوجا » MADOGA بغزو امبراطورية مالي ونهب عاصمتها ، وضم ما كانت تسيطر عليه من ارض الى مملكته . وبدأت بذلك مملكة السونغاى عصرا من الحروب والغزوات التوسعية فى مناطق غرب ووسط السودان ..

وفي سنة ١٤٦٤م ، تولى الملك السنى « على بر » ALI BER او « على الاكبر » كما سمي فيها بعدد .. وقد استمر حكمه حتى سنة ١٤٩٢م ، واصبحت مملكة السونغاى فى عهده مملكة يهاب جانبها ويعمل لها الف حساب .. كما دخلت سيرة هذا الملك مجال الاساطير ، ومازالت تحكى عنه حتى الان بعض القصص والحكايات التى تتردد بين بقايا قبائل السونغاى ويبلغون نحو نصف مليون نسمة يعيشون الان على ضفاف النيجر فى شمال غرب دولة نيجيريا الحديثة ..

وكان « على الاكبر » حاكما مستبدا شديدا القسوة على الاخرين ، رغم ان شعبه من السونغاى كانوا يعاملونه على اساس انه « اله » وكان مولعا بالحياة الحربية بل وكان يمارس الحكم من المعسكر المتنقل الذى ينتقل مع جيشه كلما كانت هناك غزوات جديدة .

وكان من اهداف على الاكبر الاستيلاء على جميع المناطق المحيطة بثنية نهر النيجر بما فيها مدينة « تمبوكتو » باعتبارها - فى اعتقاده - ارضا تدخل فى حق قبائل السونغاى ، ولذلك فقد عزم على تصريح تلك المناطق وضمها الى مملكته ..

وكانت مدينة « تمبوكتو » قد وقعت فى ايدى قبائل « الطوارق » منذ سنة ١٤٣٣م وظلت تحت سيطرتهم منذ هذا التاريخ ، حتى قام « على الاكبر » بغزوها سنة ١٤٦٨ م .

ويذكر التاريخ قصصا مروعة عن هذا الغزو ، حيث قام « على الاكبر » بذبح كل سكان المدينة ، ولم ينجو من الذبح الطلاب المسلمون الذين كانوا يدرسون العلم فى « تمبوكتو » دون أن يكون لهم دخل أو علاقة مع حكام المدينة وسكانها .. وذلك بالرغم من أن « على الاكبر » نفسه كان حاكما مسلما ..

وبعد ان غزا « على الاكبر » مدينة « تمبوكتو » ودمرها على هذا النحو المؤسف ، الذى لم ينسه له المؤرخون المسلمون الذين ازرخوا لافريقيا

في تلك الفترة ، اتجه ينظره الى منطقة بعيدة في الجنوب الغربي من « تمبوكتو » الى مدينة افريقية زاهرة هي مدينة « جيني » JENNI التي تبعد عن تمبوكتو بنحو ٥٠٠ كيلو متر

وكانت قبائل السونينك ملوك غانا قد شيّدوا هذه المدينة في القرن الثالث عشر ، وجعلوها مدينة حصينة ومركزا تجاريا نشطا ، كما أنشأوا فيها العديد من المدارس وحلقات الدرس ، كما أنشأوا « جامعة » لتدريس العلوم الدينية والعلوم المدنية الأخرى ، خصوصا العلوم الطبية ..

وقد بلغ عدد الطلاب الذين كانوا يدرسون العلم في تلك الجامعة نحو ألف طالب . وتدل الشواهد التاريخية على أن الاطباء الذين تخرجوا من هذه الجامعة ، كانوا يقومون بعمليات جراحية ناجحة الى جانب العلاج بالاعشاب الطبية ومركباتها ..!

وقد بلغت مدينة « جيني » قدرا من المناعة والقوة لدرجة أن ملوك امبراطورية مالي حاولوا غزوها تسعا وتسعين مرة فلم ينجحوا .. وكان « على الاكبر » على علم ودراية بتاريخ هذه المدينة القوية ، ويعرف قدرها من الناحية الدينية والناحية العلمية خير معرفة .. ومع ذلك فقد اتجهه بجيوشه اليها ، محاولا أن ينجح فيما فشل فيه الملوك الآخرون ..

وفي سنة ١٤٧٣م تمكن « على الاكبر » من غزو مدينة « جيني » بعد محاولات عديدة تمثلت في حصارها لمدة سبع سنين وسبع شهور وسبعة أيام متصلة ، الى أن فتحت المدينة ابوابها واستسلمت في النهاية ودخلها « على الاكبر » دخول الفاتحين .

ولكن بالرغم من شهرة هذا الملك الغازي في قيامه بالذبح والتدمير كما فعل في « تمبوكتو » الا انه لم يمس مدينة « جيني » بسوء بعد غزوها ، بل على العكس ، فقد تزوج أم الملك الصغير الذي كان يحكم المدينة ، وعقد معه معاهدة واتفقا على الصداقة والتقدير المتبادل .

وبعد الانتهاء من غزو مدينة « جيني » واصل « على الاكبر » غزواته لاراضي القبائل والممالك المجاورة وأخذ يضمها الى مملكة السونغاي ، وظل يواصل الغزو الى أن مات في سنة ١٤٩٢ ، تاركا وراءه امبراطورية مستقرة مترامية الاطراف .

وتولى عرش مملكة السونغاي أحد أبناء « على الأكبر » ولكنه كان ذا شخصية ضعيفة ، فلم يستمر حكمه أكثر من عام واحد .

وفي سنة ١٤٩٣م قام « محمد تورى » M. TOURE وهو أحد القواد العسكريين الذين كانوا يعملون في جيش على الأكبر ، بانقلاب ضد هذا الملك الضعيف ، وجلس بدلا منه على عرش السونغاي ، وأسس أسرة حاكمة جديدة باسم « الازكيا » ASKIA

وفي عهد الازكيا « محمد تورى » بلغت مملكة السونغاي أعلى مراتب مجدها ، وفرضت سيطرتها تماما على الاراضى والاقاليم التابعة لها ، بواسطة حكومة مركزية على درجة عالية من التنظيم والقدرة على الادارة .

كما قام بتعيين قضاة مسلمين في كل المدن والاحياء والقرى التابعة للمملكة ، وبالتالي فقد اتخذ من الشريعة الاسلامية نظاما للحكم ومنهجيا لحياة القبائل والشعوب المنضوية في لواء المملكة الواسعة .

واستمر حكم الازكيا « محمد تورى » مدة طويلة ، حتى بلغ الثمانين من العمر ، وحينئذ قام أحد ابنائه بانقلاب ضده ، فعزل والده ونفاه الى جزيرة في مجرى نهر النيجر . . جزيرة مهجورة لا يسكنها احد . . الى ان استقر الحكم تماما لهذا الابن العاق بأبيه ، وعندئذ سمح للاب ان يرحل منفيا الى مدينة « جاو » بشرط ان يعيش داخل قصره لا يخرج منه ابدا . .

وفي سنة ١٥٣٨م مات الازكيا « محمد تورى » . . وكان موته كان علامة على بداية النهاية لمملكة السونغاي . .

وكان سلاطين المغاربة الذين يحكمون مراكش ويسيطرون على السواحل الشمالية لافريقيا ، يتطلعون دائما نحو الجنوب ، ولكن الصحراء الكبرى كانت حائلا وماتعا طبيعيا آخر قيامهم بغزو مناطق أواسط وغرب افريقيا جنوب الصحراء سنوات طويلة . .

وفي سنة ١٥٨٩م ، قام « المنصور » سلطان مراكش باعداد حملة عسكرية لغزو الجنوب ، وعين على رأس هذه الحملة قائدا شجاعا هو JUDAR PASHA « جودار باشا » وكان عدد الجنود والضبساط الذين تكونت منهم هذه الحملة نحو أربعة آلاف . .

ولكن اختراق الصحراء يعتبر أمرا صعبا حتى بالنسبة لجيش بهذا العدد ، ومهما كان هذا الجيش مسلحا ومزودا بالأسلحة والإمدادات والعتاد .. وقد استغرق هذا الجيش المغربى ستة شهور حتى وصل الى مشارف مملكة السونغاى جنوب الصحراء الكبرى .. ولكن بعد أن هلك منه فى الصحراء أكثر من ثلاثة أرباعه ..

وبطبيعة الحال فإن الألف جندى الذين وصلوا سالمين ، كانوا منهكين من شدة التعب ومن آثار تلك الرحلة الطويلة على أبدانهم .. ومع ذلك فقد كانوا مسلحين بالبنادق ويستعملون البارود ، مما يضمن لهم النصر المؤكد فى أية معركة ضد جيوش قبائل السونغاى التى كانت تتسلح بالسيف والرمح والسهام وغير ذلك من الأسلحة البدائية ..

وكما كان متوقعا ، فقد سقطت مدينة « جاو » عاصمة السونغاى بسرعة فى أيدي المغاربة .. كما سقطت أيضا مدينة « تيبوكتو » وتقول إحدى الحكايات المتوارثة بين قبائل السونغاى عن هذه الفترة :

« ان كل شىء بعد ذلك قد تغير .. وحل الخوف والخطر محل الأمان والطمانينة .. كما حل الفقر محل الثراء والغنى .. وبدلا من السلام ، لم يعد هناك شىء سوى الحزن والعنف والكوارث الكبرى .. »

وقد مات « المنصور » سنة ١٦٠٣م ، وبموته دفن معه حلم المغاربة فى التحكم فى مناجم الذهب ، جنوب الصحراء الكبرى ..

أما مملكة السونغاى نفسها ، فقد تفككت وانتهت أسباب تماسكها ، فزالت بالتدريج حتى دخلت دائرة التاريخ باعتبارها آخر وأكبر الممالك والامبراطوريات الإفريقية فى هذه المناطق خلال فترة العصور الوسطى ..



الفصل التاسع

مملكة أرض نوح وجيشها الأرسقراطي



الفصل التاسع

من الاساطير الشائعة بين الاهالى الذين يعيشون فى المناطق المحيطة ببحيرة تشاد ، والتم يتناقلونها فيما بينهم جيلا بعد جيل ، اسطورة تقول ان المناطق المحيطة بالبحيرة هى نفسها الارض التى عاش عليها سيدنا نوح عليه السلام ..

ويبدو ان القبائل التى كانت تعيش فى تلك المناطق اثناء العصور الوسطى قد صدقت هذه الاسطورة ، لانهم اطلقوا على اراضيهم اسم « بورتوه » BORNU ومعناها فى لغتهم « ارض نوح » .. واطلقوا على اسرتهم الحاكمة اسم « السيفوا » SEFUWA اى ابناء « سيف » او « ست » الذى يعتبر لديهم اول ابن ولد لسيدنا آدم عليه السلام ..

وعرفت هذه القبائل باسم « قبائل السو » SO .. وقد وفدوا الى المناطق الجنوبية الغربية لبحيرة تشاد فى اوائل القرن الثامن للميلاد .. وكانوا طوال الاجسام بشكل يلفت النظر ، ولذك فقد كان من السهل عليهم — كما يقولون — ان يهزموا « الرجال الصغار » الذين كانوا يستوطنون تلك المناطق قبلهم ، ثم استمر زحفهم حتى الشواطىء الشرقية لبحيرة تشاد واستقروا هناك .

وقد تركت قبائل « السو » على ارض تلك المنطقة آثارا مازال بعضها باقيا حتى الان ، ومازال أغلبها دفينا لم تكشف عنه الحفريات بعد .. وقد ظهرت مفاجأة تاريخية نتيجة للعثور على بقايا البيوت التى كانت تعيش فيها

تلك القبائل ، وذلك حين تبين انهم كانوا يستعملون « الطوب الاحمر » في البناء ، وهو امر لم يكن معروفا لدى الممالك الافريقية الاخرى التي كانت معاصرة لهم في تلك الفترة . .


كذلك فقد عثر على الكثير من الاثار الفنية والتمائيل ذات الطابع الافريقي الكلاسيك . وبالدراسة التحليلية لبعض القطع الفنية ، تأكد أن ثقافة قبائل « السو » كانت عبارة عن تطويع افريقي لمزيج من الثقافة التي كانت سائدة بين شعوب نهر النيل ، والثقافة التي كانت سائدة بين القبائل التي كانت تعيش على شواطئ نهر النيجر . .

كانوا يصنعون أسنة رماحهم من الخزف الصلب المشطوف ، وتركوا تماثيل مصنوعة من الخزف أو من البرونز على شكل الاله المصري القديم « امون زع » . . وكانوا يستعملون طريقة « صب القوالب » في صناعة التماثيل ، وهي الطريقة التي كانت معروفة في وادي النيل المصري والتي انتقلت بطريقة مازالت مجهولة حتى الان الى اعماق افريقيا حتى وصلت الى منطقة « بنين » المطلة على خليج غينيا بغرب افريقيا في هذا الزمن القديم . .

والمستقر علميا حتى الان نتيجة للدراسات والبحوث الاثرية والتاريخية ، أن قبائل « السو » أدت دور حلقة الوصل بين الحضارات الافريقية التي كانت سائدة في شرق القارة وغربها ، في جميع المناطق الواقعة على الحدود الجنوبية للصحراء الكبرى .

ومع ذلك فإن هناك كثيرا من الغموض مازال يحيط بتاريخ تلك القبائل ، وكيفية ظهورها واختفائها بعد ان تركت هذه الاثار الحضارية المتميزة . .

وبعد اختفاء قبائل « السو » حلت بنفس المناطق التي كانوا يعيشون فيها حول بحيرة تشاد قبائل أخرى ، هي « قبائل الكانوري » KANURI وأنشأوا مملكة جديدة هي مملكة « كانم — بورنوه » KANEM BORNU التي ما لبثت أن غزت أراضي القبائل المجاورة ، وضمتهما الى الامبراطورية الجديدة . . ونشأت بذلك أطول امبراطورية افريقية زمنا واستمرارا ، وأكثر هذه الامبراطوريات بهاء وبريقا ومخامة . .



صيد السمك فى نهر « شارى » قرب بحيرة تشاد ٠٠

(ونود أن نشير الى أن المؤرخين الذين بحثوا وكتبوا — وما زالوا يبحثون ويكتبون — في التاريخ الافريقي القديم ، كانوا يعتمدون في بعض الاحيان على القصص والحكايات والاساطير التي مازالت تتداولها القبائل المختلفة حتى الان ، والتي انتقلت اليهم نصوصها المحفوظة عن آباؤهم وأجدادهم من الاجيال التي سبقتهم ..

وبطبيعة الحال فان تنقل هذه الحكايات والاساطير « الميثولوجيا » عبر الاجيال هي الطريقة الوحيدة المناسبة لحفظ ذكريات القبائل وتراثها ، وذلك في غيبة وجود الكتابة والتدوين ، بسبب أن معظم — ان لم يكن كل — لغات ولهجات هذه القبائل تعتبر لغات منطوقة ولا تكتب بالحروف والكلمات ..

ومن المسلم به أن استخلاص الوقائع التاريخية الثابتة من هذه الحكايات والاساطير المتوارثة ، ليس سهلا كما قد يكون متصورا .. وانما من الضروري تلييض هذه الحكايات والاساطير أولا مما تحفل به من خوارق وغيبات وخرافات لا يمكن تصديقها ، ثم مقارنة الاحداث الواقعية بما هو معروف بصفة مؤكدة من احداث التاريخ المكتوبة ، بالنسبة للممالك أو الدول الاخرى المعاصرة ، وبهذا يمكن القاء الضوء على الاحداث الفعلية والواقعية للتاريخ الافريقي القديم)

ومن النتائج التي القى عليها الضوء أخيرا ، حقيقة تاريخية تقول أن قبيلة « السيفووا » SEFUWA قد عينت نفسها في القرن الثامن الميلادي حكما وسادة على قبائل « كانمبا » KANEMBA التي كان الحكم فيها مركزيا ويتولاه مجلس قبلي يتكون من اثني عشر عضوا ..

ومن حسن الحظ أن قبائل الكانوري مازال بعض افرادها يحفظون عن ظهر قلب التاريخ الشفهي لمملكتهم تلك ، وهو مجموعة من الحكايات

المتوارثة بين الاجيال تسمى « بورنوه كرونيكال » BORNU CHRONICLE أو « تاريخ بورنوه » .. وتتضمن عرضا للاحداث التاريخية مسلسلة زمنيا .. وبالرغم من أن هذه الاحداث الواقعية كانت تختلط ببعض الاساطير والخرافات أو الوقائع التي لا يمكن تصديقها ، الا اننا نستطيع بسهولة أن نحدد المعالم والاحداث الهامة في تاريخ تلك المملكة ..

ومن تحليل « تاريخ بورنوه » نعرف أن أول ملك من قبيلة « السيفووا » حكم قبائل « الكانوري » وأسس مملكة « كانم » كان اسمه الملك « دوجو » DUGO وكان ذلك في سنة ٨٠٠ م ..

أما أول ملك مسلم تولى عرش المملكة سنة ١٠٨٥م فهو الملك القبائل ، كما سار على نهجه الملوك الآخرون الذين تولوا الملك من بعده ، « هومي » HOME الذي ظل يواصل نشر الدعوة الإسلامية بين إلى أن ساد الدين الإسلامي نهائيا في أرجاء تلك المملكة في بداية القرن الثالث عشر الميلادي . .

ويمكن القول بصفة عامة أنه إذا كانت إمبراطورية « مالى » قد ورثت التراث الحضارى لإمبراطورية « غانا » السابقة عليها ، ونشرته في مناطق غرب السودان وغرب أفريقيا ، فإن مملكة « كانم » هى التى نشرت الحضارة في مناطق وسط السودان وأواسط أفريقيا . . وأن هذه المملكة كانت حلقة الوصل الحضارى بين الشعوب النيلية والشعوب الإفريقية الأخرى غرب وجنوب بحيرة تشاد ، وعلى مساحة واسعة تمتد من سواحل إفريقيا المطلة على المحيط الهندي شرقا ، حتى سواحل غرب القارة المطلة على المحيط الأطلنطى (خليج غينيا) .

وقد بلغت مملكة « كانم » أقصى قوتها في عهد الملك « سالما » SALMA في الفترة من سنة ١١٩٤م حتى سنة ١٢٢١م . .

وبعد موت هذا الملك القوى ، استمرت مملكة « كانم » تاريخيا لمدة مائة وخمس وستين سنة أخرى ، قضتها في حروب ماضية تدافع فيها ضد غزوات القبائل المجاورة ، خصوصا قبائل « البولالا » BULALA التى كانت تعيش فى المناطق شرق بحيرة تشاد .

وقد تسببت قبائل « البولالا » فى كوارث جملة ، ألحقها بمملكة « كانم » وشعبها من قبائل « الكانورى » . .

وفى سنة ١٣٨٦م ، حسم الملك « عمر » OMAR ملك « كانم » الأمر ، ورحل بشعبه كله من منطقة شرق البحيرة واتجه إلى شواطئها الغربية ، حيث أسس هناك مملكة جديدة هى ما تسمى مملكة « بورنوه الجديدة » التى تميزت بأنها كانت أكثر الممالك بريقا وأبهة ، بين الممالك والإمبراطوريات الإفريقية التى ظهرت فى العصور الوسطى . .



وكان نظام الحكم في مملكة « بورنوه الجديدة » مماثلاً تماماً لنظام الحكم الذي كان سائداً في مملكة « كانم » . . فالملك أو « الماي » MAI يعامل من شعبه على أساس انه اله ، ولا يمكن ان يتجرأ أتباعه على النظر اليه ، وذلك رغم أن الدين الرسمي للمملكة هو الاسلام ، كما ان الشريعة الاسلامية هي القانون الذي يحكم الناس وثنئون المملكة . .

وفي سنة ١٤٧٦ م تولى الملك على ، أو « الماي على » عرش بورنوه ، واستمر حكمه نحو احدى وعشرين سنة ، أنشأ خلالها عاصمة جديدة للمملكة وهي مدينة « بيرنى جازارجومو » BERNI GAZARGOMO وكانت مدينة بدیعة محاطة بالاسوار من كل جانب وتقع في المنطقة الشمالية للمملكة على ضفاف نهر « طوبى » TOBE الذى يعتبر حالياً ضمن الحدود السياسية التى تتصل بين دولتى النيجر ونيجيريا . . واعتبرت هذه المدينة من اكبر المدن الافريقية التى أنشئت في فترة العصور الوسطى . وما زالت بها حتى الان الاثار الباقية من قصر « الماي على » الذى كان مبنياً بالطوب الاحمر . .

غير ان اشهر واكوى الملوك « المايات » في تاريخ بورنوه ، هو « الماي ادريس علومه » IDRIS ALCOMA الذى أسس أرقى جيش ظهر في الممالك والامبراطوريات الافريقية . . ولم يكن لهذا الجيش مثل بين كل الجيوش الافريقية ، اذ يعتبر أول جيش أفريقى يعتمد في تسليحه على « النار والبارود » في حين كانت كل الجيوش الاخرى تستعمل الاسلحة الافريقية التقليدية كالسهم والرمح والحراب . .

وكان الجنود والفرسان في هذا الجيش يلبسون — مثل فرسان العصور الوسطى في أوروبا — الخوذات الحديدية ، ويتدرعون بالمزرودة CHAIN MAIL وهى أردية مرنة مصنوعة من الحلقات الحديدية المضفرة ، كما ان الخيول بدورها كانت مدرعة بأغطية ثقيلة لحمايتها اثناء المعارك . .

أما ثروة مملكة « بورنوه » فكانت في الغالب نتيجة لقيامها بتجارة وتصدير العبيد الذين كانوا يقعون في أسر هذا الجيش القوى . .

وقد مات « الماي ادريس علومه » سنة ١٦١٧ م ، وبدأت القلاقل والمتاعب تهب على مملكة بورنوه ، كما بدأ التفكك يدب في أوصالها ، حين أخذ كل امير في الاستقلال عن الامراء الاخرين حتى جاءت بداية القرن الثامن عشر الميلادى ، وكان الضوء قد خبا تماماً عن تلك الحضارة الكبرى التى سادت في تلك المنطقة الافريقية لفترة زمنية استمرت نحو الف سنة . .

الفصل العاشر

أمبراطورية بنين
وممالك الغابات الاستوائية



الفصل العاشر

« مقبرة الرجل الأبيض » ١٠٠ !

كان هذا هو الاسم الذى اطلته المستعمرون الانجليز فى خلال القرن التاسع عشر ، على مناطق المستنقعات والغابات الاستوائية المطرة فى غرب افريقيا ، باعتبارها مناطق لا يمكن اختراقها . .

ولكن هناك من الشواهد ما يدل على أن بعض الاوربيين قد وصلوا الى بعض هذه المناطق قبل القرن التاسع عشر ، كذلك فقد تمكن التجار العرب باستمرار من الوصول الى مناطق حزام الغابات الاستوائية فى سواحل غرب افريقيا . .

ومن المؤكد أن تاريخ الممالك التى نشأت فى مناطق الغابات الاستوائية الافريقية ، يختلف كثيرا عن تاريخ الممالك والامبراطوريات التى ظهرت فى المناطق العشبية جنوب الصحراء الكبرى

كذلك فان سكان مناطق الغابات الاستوائية الافريقية يختلفون جسميا وثقافيا عن اخوانهم الافريقيين الاخرين الذين يعيشون فى شمال وجنوب مناطق الغابات . .

ورغم أن كتاب العرب من مؤرخين وجغرافيين قد ذكرو الكثير عن الاراضى والشعوب والقبائل التى تعيش فى المنطقة العشبية جنوب الصحراء الكبرى ، الا انهم لم يذكروا شيئا عن اراضى ومناطق الغابات الاستوائية ، اللهم الا بعض المعلومات التى قد لا ترقى كثيرا الى اليقين . .

ولذلك فإن الكثير من الاوربيين كانوا يمتقدون الى زمن قريب ، بأن القبائل والشعوب التي تعيش على سواحل خليج غينيا ، وفي داخل الغابات الاستوائية ليس لهم تاريخ معروف ..

ولكن تبين خطأ هذا الاعتقاد الان ، بعد اكتشاف الكثير من الشواهد التاريخية التي تدل على أن هذه الشعوب كان لها تاريخ سياسى متميز ، وكانت لهم حضاراتهم وثقافتهم المتميزة ذات الطابع الخاص .. وذلك بالرغم من أن الوصول الى معرفة تلك الشواهد يعتمد أساسا على دراسة « الاثار » التي عثر عليها في الحفريات ، كما يعتمد على تحليل القصص والحكايات والاساطير التي تتوارثها الاجيال المتعاقبة ، والتي مازالت تحكى شفاهة حتى الان ..

بدأ حل لغز هذه الحضارات واستجلاء غموضها في سنة ١٩٣٦ ، حين عثر المعدنون الذين يحفرون مناجم الصفيح في أواسط نيجيريا ، وبطريق الصدفة المحضة ، على تماثيل للرأس مصنوعين من الصلصال الاحمر .. وكان هذا الاكتشاف في منطقة « جابا » JAPPA المجاورة لقرية « نوك » NOK

في ذلك الوقت لم يكن هناك أحد يتصور أن هذين التماثيل يرجعان الى تاريخ قديم جدا .. أو أنها دليل ومؤشر لوجود قبائل وشعوب متحضرة كانت تعيش في تلك المناطق منذ آلاف السنين ، وكان بينهم فنانون ونحاتون يصنعون مثل هذه التماثيل المتقنة ..

ثم عثر بعد ذلك على المزيد من التماثيل الصلصالية الحمراء في مناطق اخرى في نيجيريا ، كما عثر على تماثيل اخرى من البرونز .. وتبين بالتحليل العلمى لهذه التماثيل ، ان تاريخ صنعها يرجع الى فترات زمنية تبدأ من القرن التاسع قبل الميلاد حتى بداية القرن الثالث بعد الميلاد . كما تبين ان طريقة صنع هذه التماثيل والاثار الاخرى التي عثر عليها ، تدل على أنها نتاج فن متميز وله طابعه الخاص ، لحضارة متميزة كانت منتشرة بين قبائل « النوك » NOK التي كانت تعيش في مساحة على امتداد حوالى خمسمائة كيلو متر من اراضى نيجيريا ..

فمن هم ياترى قبائل « النوك » هذه التي ظلت تعيش في هضبة نيجيريا قرابة الفين من السنين .. وهل هم اجداد قبائل « اليوروبا » YORUBA التي تعيش الان في دولة نيجيريا الحديثة .. ؟!



رأس تمثال من الخزف ..
من نحت قبائل النوك القديمة

ليست هناك اجابة محددة على هذا السؤال .. لان هناك حلقة مفقودة في هذا التاريخ تمتد نحو خمسمائة عام ..

ويقول العلماء المتخصصون في دراسة اللغات واللهجات الافريقية ، ان لغة قبائل « اليوروبا » ترجع في اصولها الصوتية الى « لغة أم » كانت موجودة وسائدة بينهم منذ اكثر من ثلاثة آلاف سنة ..

ولكن هذا الراى لا يتوافق مع القمص والحكايات المتداولة بين اجيال قبائل اليوروبا حتى الان ، فهم يقولون ان في الحكايات التى ذكرها بعض التجار العرب الذين تقابلوا مع اجداد هذه القبائل اثناء العصور الوسطى ان « ابناء مملكة كوش » قد هجروا ارضهم ورحلوا الى « حيث تغرب الشمس » ولذلك فهم ينتمون الى شعب « كوش » القديم الذين هاجروا الى الجنوب والى الغرب ..

وهناك حكاية اخرى تقول ان « اليوروبا » جاعوا الى نيجيريا راحلين من سواحل البحر الابيض المتوسط ليستقروا في اعماق جنوب الصحراء الكبرى ..

وايا كان الراى حول النزاع على اصل قبائل « اليوروبا » فان من المؤكد تاريخيا انهم كانوا مستقرين في مناطق واسعة في غرب نيجيريا في خلال القرن الثامن الميلادى ، واسسوا عاصمتهم في مدينة « ايفى » IFE

وكانت « ايفى » عاصمة دينية وثقافية لجميع قبائل « اليوروبا » التى كانت تعيش متحدة مع بعضها في بعض الاحيان ، او مستقلة ومنفصلة عن بعضها في احيان اخرى ..

وقد وصل الفنانون والنحاتون في تلك المدينة الى درجة راقية من فن النحت ، واستعملوا الطريقة المعتادة لصب التماثيل التى ظهرت وسادت في شمال وادى النيل منذ آلاف السنين ، والتى لا يعلم احد حتى الان كيف وصلت اليهم ، كما قاموا بتطوير الطريقة الاكثر بدائية لنحت وتصميم التماثيل التى كانت سائدة بين قبائل « الفوك » القديمة .

وهناك العديد من التماثيل والنحف الاثرية التى عثر عليها في مدينة « ايفى » معروضة الان في متاحف الاثار في كثير من دول العالم المتحضرة .. وتعتبر هذه التحف والتماثيل الافريقية القديمة على درجة من الرقة وجمال

الصنع بحيث يمكن مقارنتها بأعظم الاعمال الفنية والتماثيل المصنوعة من النحاس أو من البرونز المصبوب في القوالب ، أو المصنوعة من الصلصال الاحمر المحروق ..

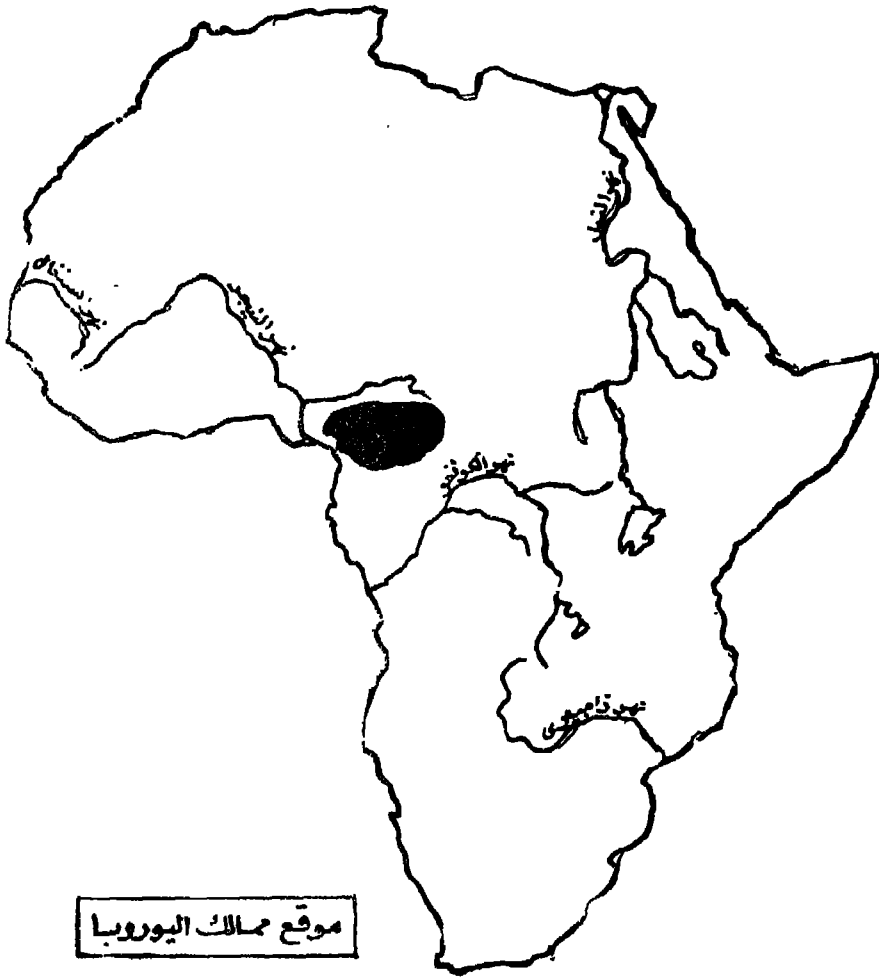


وقد كان انتشار قبائل « اليوروبا » في بطاح شاسعة من الارض من أهم العوامل التى فككتهم الى ممالك أو ولايات مستقلة .. وكانت أقوى هذه الولايات « اليوروبية » هى ولاية « أويو » OYO التى اتخذت مدينة « اينى » — التى تقع على الحدود الشمالية لاراضى الغابات الاستوائية المطرة — عاصمة لها ، وكان ذلك فى بداية القرن الحادى عشر الميلادى ..

وظلت ولاية « أويو » أقوى ولايات « اليوروبا » كما ظلت عاصمتها « اينى » عاصمة روحية لجميع القبائل اليوروبية لمدة طويلة ، حتى قامت بغزوها قبائل « الايدو » . EDO التى كانت تعيش فى « بنين » جنوب ولاية « أويو » ..

وتقول الحكايات أن « شعب بنين » — قبائل الايدو — يشارك قبائل اليوروبا فى تاريخها .. وان قبائل « الايدو » هم احفاد الامير « أودو دو وا » ODODUWA الذى ارشده ابناء كوش حينما هاجروا الى « المناطق التى تغرب فيها الشمس » .. وأنهم استقروا فى مدينة « اينى » فى الفترة من القرن السادس حتى القرن الثامن الميلاديين . وكانت اقامتهم قصيرة لانهم رحلوا بعد ذلك الى مناطق اخرى فى الجنوب .. حيث استوطنوا دلتا نهر النيجر المطلة على خليج غينيا .. وهناك أسسوا مملكة « بنين » . وتولت الحكم اسرة مالكة ، كان يطلق لقب « أوجيزو » OGISO أى الملك — على كل من كان يتولى العرش ..

وقد توسعت هذه المملكة فى مناطق الغابات المحيطة ، وضمتها الى سيطرتها .. وكان نظام الحكم يتميز باستقرار الامن والسلام فى أرجاء المملكة ، حتى سنة 1140م ، حين ارتكب الأوجيزو — أى الملك — « أودو » OWODO خطأ جسيما وعملا يتسم بالظلم ، فقد حكم باعدام امرأة حبلى ، الامر الذى ثارت عليه القبائل ، واجبرت الملك على التنازل عن العرش ، بل وأبعدته منفيا من البلاد ..



ويبدو أن نجاح شعب « بنين » في ابعاد الملك عن الحكم ، قد أكد لديهم حقهم في مراجعة الحاكم ، وحتهم في ابداء رأيهم في نظام الحكم . .
وظهرت بذلك أول « نزعة جمهورية » في تاريخ ممالك وامبراطوريات أفريقيا
السوداء ، فقد أعلن شعب بنين انتهاء « الملكية » وبداية « الجمهورية » حيث
يقوم الشعب باختيار حاكمه . .

وقد تم اختيار « افيان » EVIAN وهو شخص ليس من الاسرة
المالكة ليكون أول حاكم « جمهورى » لشعب بنين . وكان « افيان » يعمل في
احدى الوظائف العليا في عهد الملك السابق « أوودو » ، وقد اثبت كفاءته
ورجاحة عقله وحسن ادارته وتصريفه للامور . . لذلك فقد تم اختياره
بالاجماع ، وعين رئيساً لأول « جمهورية » في أفريقيا السوداء .

وقد استمر حكم « افيان » حوالى ثلاثين عاماً . . وعندما أحس أنه
تد كبر في السن ، وأصبح عاجزاً عن القيام بأعباء الحكم ، قام «بتعيين »
ابنه ليخلفه في كرسى الحكم ، ولكن شعب بنين لم يقبل هذا التعيين ، واصر
على أن من حق الشعب وحده اختيار الحاكم . .

ونتيجة لهذا التصادم والاختلاف الديمقراطي حول نظام الحكم ،
انتصر رأى فريق من شعب بنين كان يرى أن يقوم الشعب بالاتصال
« بالاونى » ONI — أى بملك قبائل اليوروبا — لكى يرسل احد الامراء
من أبنائه لكى يحكم بنين ويصبح ملكاً عليها .

وبالفعل أرسل « الاونى » ابنه الامير « اورانميان » ORANMIYAN
الذى استقبله شعب بنين خير استقبال ، وتوجه « أوبا » OBA أى
ملكاً على البلاد . . وكان ذلك في عام ١٧٠م .

وهكذا قامت اسرة حاكمة جديدة ، استمرت في حكم بنين منذ هذا
التاريخ حتى سنة ١٨٨٨م — أى نحو أكثر من سبعمائة سنة — وكان يطلق
على كل من يتولى العرش لقب « أوبا » . . أى الملك . . !

وفي عهد « الاوبا اورانميان » انتعشت امبراطورية بنين واتسعت
أراضيها ، واستمر حكمه نحو ثلاثين عاماً . . الى ان أعلن « الاوبا » فجأة،
انه ضاق بالحكم ، وأن شعب بنين شعب يغيظ حكامه !!

وهجر « الاوبا » عرشه ، بعد ان اعلن نبوءة تقول ان من يصلح لاعتلاء عرش بنين لابد ان يكون شابا قويا ، وفنانا في نفس الوقت ، ولابد ان يكون مولودا في بنين ، وتعلم فيها ، وعرف خبايا اسرارها وفنونها .. !

وقد انطبقت الاوصاف التي ذكرتها هذه النبوءة على اجد ابناء « اورانميان » وكان اسمه « اويكاد الاول » EWEKA THE FIRST وعندما تولى هذا الابن عرش بنين بدا عهدا جديدا واعلن « امبراطورية بنين » ..

استقر نظام الحكم ، بعد ان اصبح مماثلا تماما وصورة طبق الاصل لنظام الحكم السائد في مملكة اليوروبا .. والفارق الوحيد ان الملك الذي يتولى عرش اليوروبا يطلق عليه لقب « اونى » .. اما الملك الذى يتولى عرش بنين فيطلق عليه لقب « اوبا » ..

ثم اتسعت رقعة مملكة بنين نتيجة لقيامها بغزو مناطق الغابات المحيطة وضمتها تحت لوائها .. وفي خلال القرن الثالث عشر الميلادى ، كانت امبراطورية بنين مازالت تتطلع الى غزو المزيد من هذه المناطق ..



وفي الفترة من عام ١٢٨٠ م حتى عام ١٢٩٥ م ، تولى حكم بنين « اوبا » او ملك يسمى « اوجولا » OGUOLA وفي عهده اكتسبت بنين طابعا مميزا جديدا لفن النحت وصناعة التماثيل من النحاس والبرونز ..

قام « الاوبا اوجولا » بارسال رسالة الى « اونى » اليوروبا الذى يعيش في مدينة « ايفى » يطلب منه فيها ان يختار احد صناع النحاس المهرة ، ليعلم الفنانين بمملكة بنين كيفية التعامل مع هذا المعدن ، من صهر واستخلاص وسبك وتشكيل ..

وتلبية لهذا الطلب ، اوفد « الاونى » احد الفنانين الكبار المتخصصين في « النحاس » .. وكان اسم هذا الفنان « ايجوجا » IGUEGHA حيث قام بتعليم وتدريب فناني بنين على كيفية التعامل مع النحاس ، الذى كان يتوفر بكميات كبيرة جدا في كثير من المناجم الدفينة في الاراضى التى تسيطر عليها المملكة ، والذي كان ايضا من اهم المؤثرات في تاريخ هذه المملكة ..

وقد لعب النحاس دورا هائلا في الحياة الاقتصادية والحياة الفنية لمملكة بنين :



« عودة الصائد منتصرا » •• تمثال من البرونز من آثار
مدينة « ايفى » •

أما الدور الاقتصادي فيتلخص في أن معدن النحاس الأصفر BRASS وهو الذي كان يتوفر في بنين بكميات هائلة — كان سببا مباشرا في ازدياد اعتماد المملكة على عمليات التجارة الخارجية مع غيرها من الممالك الإفريقية المجاورة والبعيدة ..

كانت بنين تصدر النحاس الأصفر ، وتستورد النحاس الأحمر وهو معدن أساسي في صناعة البرونز والنحاس بصفة عامة .. وقد ازدهرت هذه التجارة الخارجية لدرجة أن بنين قد تعاملت في هذا المجال مع الممالك والقبائل التي كانت تعيش في غرب السودان ..

وأما الدور الفني والحضاري الذي آداه معدن النحاس لمملكة بنين ، فيتلخص بدوره في البراعة الفائقة ، والجدارة التي أثبتتها الفنانون والصناع في التعامل مع هذا المعدن ، نجتمع التماثيل والاعمال الفنية والأثرية التي عثر عليها في المناطق التي كانت تابعة لمملكة بنين تدل على المستوى الراقى لفن النحت والصياغة الذي وصلت اليه هذه المملكة اثناء فترة العصور الوسطى .



لقد صمم هؤلاء الفنانون تماثيل من النحاس والبرونز تمثل كل أوجه ومناحي الحياة في مملكة بنين .. وكانهم بهذا كانوا يقصدون أن يتركوا للأجيال المقبلة تاريخا منحوتا في عشرات ومئات الأشكال من هذه التماثيل ، وذلك بدلا من ترك تاريخ مكتوب ، وعذرهم في ذلك أنهم كانوا لا يعرفون الكتابة ، لان لغتهم كانت بدون ابداعية يعتمد عليها في الكتابة والتدوين ..

وفي منتصف القرن السادس عشر ، كانت مملكة بنين تسيطر على مناطق واسعة تمتد من دلتا نهر النيجر ، حتى منطقة مدينة « لاجوس » الحديثة .. ولسوء الحظ كانت هذه المنطقة احدى المناطق الرئيسية التي هبط فيها المستعمرون الأوروبيون الذين يبحثون عن مناطق لاقتناص « العبيد » .

ولسوء حظ بنين ايضا أن اتفقت مع أوائل البرتغاليين الذين جاءوا الى غرب افريقيا ليمارسوا اخسر تجارة في تاريخ الانسان ، وهي تجارة العبيد ..

قام البرتغاليون بتزويد شعب بنين بالبنادق والاسلحة النارية . ، وطلبوا منهم الانطلاق الى مناطق الغابات والمناطق الريفية الداخلية ، لمحاصرة الاهالي واصطيادهم احياء ، وسوقهم الى ساحل خليج غينيا ليأعوا هناك

بالجملة ، وليتم تصديرهم الى البرتغال حيث يباعوا هناك من جديد بالجملة
ربالقطاعى ..

وبالفعل انطلقت جيوش بنين المزودة بالاسلحة النارية الى المناطق
الداخلية وأسرت الالاف .. ولكن الاهالى الذين فزعوا من اثر هذه الاسلحة
النارية التى لا قبل لهم بمواجهتها ، اضطروا للهرب والفرار مذعورين الى
مناطق أكثر تفلغلا فى الغابات والاحراش ، وأكثر أمنا وبعدا عن مصدر هذه
الغارات اللا انسانية [١٥٤]

وفى بداية القرن الثامن عشر تقريبا ، أصبحت مساحات واسعة فى
منطقة جنوب نيجيريا خالية تماما من الناس .. ولذلك فقد بدأت قدرة مملكة
بنين على الاستمرار فى تجارة العبيد فى الاضمحلال .. واضمحلت بالتالى
شئون هذه المملكة التى وصفا التاريخ الافريقى بعمار الاشتراك مع
الاوربيين فى تجارة العبيد .. واحتفظت ذاكرة التاريخ بهذه الوصمة
المثينة ، حيث تشير بعض القصص والحكايات المتوارثة الى مملكة بنين
باعتبارها « مملكة الدماء » .. !



كان ظهور قبائل « الاشانتى » ASHANTI فى مناطق الغابات
الاستوائية المطرة معاصرا على وجه التقريب لظهور شعب بنين فى هذه
المناطق بغرب القارة .. وكان ذلك فى بداية القرن الخامس الميلادى ..

فى ذلك الزمن القديم استقرت مجموعة من قبائل « الاكان » AKAN
المتحدثة بلغة « التوى » TWI فى مناطق الغابات الاستوائية بغرب
افريقيا ، وقد جاءت هذه القبائل — كما يذكر فى حكاياتهم المتوارثة —
مهاجرة من « الصحراء البيضاء الكبرى » .. ثم استقر مقامهم فى مناطق
الغابات الواسعة فى شكل جماعات أو ولايات منفصلة ، لا يربطها أى رابط
أو اتحاد ، عدا العلاقات الروحية التى توجد عادة لدى القبائل المنتمية
الى اصل واحد [١٥٥].

وكان عدد هذه الولايات يربو على اثنتى عشرة ولاية ، ولم تكن كلها
على قدر متساو من القوة ، بل ظهرت ولاية واحدة هى « الاشانتى » التى
اعتبرت أقوى الولايات التى كونتها قبائل « الاكان » . وسرعان ما أصبحت
« كومساي » KUMSAI عاصمة الاشانتى ، عاصمة روحية لجمبع
قبائل « الاكان » ..



موقع مملكة الأشانتي



تمثال من البرونز لفارس في جيش « بنين » يرجع تاريخ
نحته الى القرن السادس عشر .

وفي خلال القرنين الخامس عشر والسادس عشر الميلاديين ، تعرضت ولايات قبائل الاكان لغزوات مستمرة من القبائل الاخرى المعادية التي تعيش في المناطق المجاورة .. وكانت قبائل « الاكان » بطبيعتها مسالمة ، ولكن اثر هذه الغزوات دفع الاكان الى التطلع الى امل الاتحاد ، واصبح هذا الامل هو اقصى ما تتطلع اليه قبائل « الاكان » لتتمكن من مواجهة الاعداء وصد هجباتهم ووقف مطالبهم ..

وفي اواخر القرن السابع عشر تحقق هذا الامل على يد « اوزاي توتو » OSEI TUTU ملك « كومساي » الذي نجح في جمع رؤساء قبائل الاكان كلهم في مجلس واحد ، ودعاهم الى ضرورة الاتحاد في امة ودولة واحدة تضمهم جميعا في وطن واحد وتحت حكومة مركزية واحدة .

وتقول الحكايات المتوارثة انه في نفس اللحظة التي كان « اوزاي توتو » يخطب فيها في مجلس شيوخ القبائل والولايات ليقنعهم بالميزات التي تعود على جميع قبائل الاكان اذا توحدوا في دولة واحدة ، هبط من السماء كرسي عرش مصنوع من الذهب الخالص .. وكانت هذه دلالة وعلامة سماوية على قيام مملكة جديدة هي « مملكة الاشانتى » وعلى رأسها ملك جديد هو « اوزاي توتو » ..

ولم تمض سنوات قليلة حتى أصبحت « مملكة الاشانتى » اقوى مملكة في مناطق الغابات الاستوائية بغرب أفريقيا ، وقد تمثلت قوتها في كميات الذهب التي تمتلكها والتي تخبئها وتخفيها داخل اماكن سرية مجهولة في عمق الغابات ، كذلك في قيامها بالمقايسات والمبادلات التجارية مع قبائل غرب السودان ..

وبدأت مملكة الاشانتى في غزو الاراضى المجاورة وراء حدودها الغربية كما اقامت علاقات تجارية مع القبائل الاخرى التي تعيش على سواحل خليج غينيا .. وكانت هذه القبائل تتولى أعمال الوساطة التجارية بين مملكة الاشانتى وبين التجار الاوربيين الذين ينزلون بسواحل غرب افريقيا المطلة على خليج غينيا ..

وعندما ازدادت قوة الاشانتى ، رثبت امرها على استبعاد القبائل الوسطاء والتعامل مباشرة مع التجار الاوربيين .. وكان من الضروري لكى يتحقق هذا الغرض ان يتم القضاء تماما على هذه القبائل والاستيلاء على اراضيها المطلة على المحيط .

وقام جيش مملكة الاثسائتى بغزو القبائل التى تعيش بالاراضى الساحلية ، وارتكب ضدهم مذابح جماعية وحشية تقشعر لها الابدان ، واستحق بذلك الوصف الذى تطلقه عليه الحكايات المتوارثة ، باعتباره اكثر حيوش غرب افريقيا توحشا وتمطشا للدماء ..

وقد استمرت هذه السمعة السيئة للاثسائتى نحو مائتى عام أو يزيد .

وفى خلال القرن التاسع عشر ، ناضلت « الاثسائتى » بقوة ضد المستعمرين الانجليز ، وسببت لهم الكثير من المتاعب باستمرار مقاومتهم لسنوات طويلة واخرا فى بداية القرن العشرين ، وبالتحديد سنة ١٩٠٢م ، تمت هزيمة قبائل الاثسائتى ، وخضعت مملكتهم للانجليز ، واصبحت اراضيهم « محمية » PROTECTORATE بريطانية ، تدخل ضمن مستعمرة « ساحل الذهب » GOLD COAST التى ظلت تحت سيطرة الاستعمار البريطانى حتى سنة ١٩٦٥ ..



منذ بداية تجارة العبيد فى افريقيا ، وكانت تزداد حدة ووحشية ولا انسانية ، وقد اثرت تلك التجارة تاثيرات مختلفة ومتباينة على جميع الممالك والامبراطوريات التى ظهرت فى مناطق غرب افريقيا ، كما اثرت كذلك على جميع الولايات الصغيرة والمشيخات القبائلية التى كانت تستوطن تلك المناطق ، دون أن تكون فى شكل دولة ذات حكومة مركزية .


فالدول والممالك والامبراطوريات القوية استطاعت ان تحقق ثراء واسعا من تجارة العبيد ، بينما عانت الممالك والولايات الصغيرة من هذه التجارة اشد عناء ، فقد تعرضت للغزو والهجمات المستمرة ، وتم أسر قبائل بأكملها ، ورحلوا مكبلين الى السواحل ، ليباعوا عبيدا لمن يشتري من التجار الاوربيين الذين كانوا يكسبونهم فى السفن ليشتحنوا الى دول اوربا والى العالم الجديد فى الأمريكتين ..

وبسبب الاثار التى جرتها تجارة العبيد على هذه المناطق فى غرب افريقيا، ظهرت مملكة جديدة هى مملكة « بوشونجو » BUSHONGO

وتبدأ قصة ظهور هذه المملكة فى عام ١٤٨٣م ، حين تغلغل البرتغاليون داخل مناطق غرب افريقيا ، ووصلوا حتى نهر « الكونغو » CONGO وانشأوا علاقات تجارية مع مملكة « الكونغو » . وبطبيعة الحال ، فقد كانت معظم الصفقات عن توريد العبيد ..



تمثال للنمر من البرونز . . من نحت فناني بنين في
القرن السادس عشر .



تماثيل صغيرة من النحاس كانت تستعملها قبائل
الأشانتى كسنجات لموازين الذهب .

وفي المنطقة المجاورة لمملكة الكونغو ، كانت تعيش قبائل « الكوبا » KUBA وهي قبائل مسالمة الى حد كبير ، وليست على استعداد لخوض معارك المقاومة ضد قناضي العبيد من جيوش مملكة الكونغو . ودرءا لهذا الخطر ، قامت قبائل « الكوبا » بالهجرة من أراضيها ورحلت هاربة الى مناطق جديدة داخل قلب افريقيا ، في اتجاه الجنوب الشرقى ، واستقروا في منطقة منعزلة على ضفاف نهر « كوانجو » KWANGO

ولكن أخطار الغزو والقنص ، هددت حياتهم أيضا في تلك المنطقة الجديدة حيث تعرضت قبائل « الكوبا » الى هجمات متلاحقة من القبائل الاقوى التي كانت تعيش في المناطق المجاورة لنهر « كوانجو » ولم يكن هناك حل أمام قبائل « الكوبا » الا ان تشد الرحال مهاجرة مرة أخرى نحو الشرق ، الى أن وصلت الى قلب الكونغو ، في المنطقة الوسطى لمجرى نهر « كاساي » KASSAI

وفي هذه المنطقة النائية استطاعت قبائل « الكوبا » في النهاية ان تجد أرضا آمنة تستقر فيها . وبعد أن التقطوا أنفاسهم بعد تعب الترحال والهجرة ونظموا أنفسهم وتوحدت مصالح جميع العشائر ، وأسسوا مملكة « بوشونجو » وهو الاسم الذي كان يطلق على أكبر واقوى عشيرة من العشائر التي تنضوي في لواء قبائل « الكوبا » . .

ونظرا لانعزال وبعد اراضي مملكة « بوشونجو » فقد انعزلت قبائل « الكوبا » عن التأثيرات الخارجية الوافدة الى افريقيا من قارتى آسيا وأوربا . . وبالتالي فقد أصبحت لهذه القبائل ثقافة عامة متميزة ، كما كانت تعيش حياتها طبقا للعادات والانكار التي ورثوها عن أجيالهم السابقة ، وأورثوها بدورهم الى الاجيال اللاحقة .

وفي بدايات القرن السابع عشر ، شعرت احدى عشائر قبائل « الكوبا » بانها قد أصبحت قوية وتسمطيع أن تستولى على عرش المملكة . وبالفعل فقد قامت هذه العشيرة بقيادة « شامبا بولو نجونجو » SHAMBA BOLONGONGO بالهجوم على الاسرة الحاكمة ، وتم قتل الملك ، وجلس « شامبا بولو نجونجو » على عرش المملكة .

وبالرغم من أن هذا الملك قد استولى على العرش بالقوة وبالقتل ، الا أن الحكايات المتوارثة تذكره دائما بالتقدير والاحترام ، وتصنفه بأنه

« الملك الذى بذل كل جهده ليعلم قبائل الكوبا ويضمن لها الامن والعدل والسلام » .

وقد تم العثور أخيرا على آثار فنية كثيرة يرجع تاريخها الى عهد الملك بولو نجونجو ، وقد صنعت معظم هذه الآثار والتمائيل من الخشب والعاج ، وتعتبر بكل المقاييس الفنية ، على مستوى رفيع من فن النحت والتشكيل ، يماثل المستوى الفنى للتمائيل النحاس والبرونز التى تركها شعب « بنين » القديم ..



وفى المناطق الشرقية وراء حدود مملكة « بوشونجو » وعلى الحواف الشمالية لمنطقة الغابات الاستوائية فى أواسط أفريقيا ، كانت تعيش قبائل أخرى معرفة باسم « الباكويزى » BACWEZI وكانوا يتميزون بطول القامة وشدة التحمل ، الامر الذى كان من السهل اطلاق اسم « العمالقة » على هذه القبائل .

وتدل الشواهد التاريخية على أنه منذ ظهور « الباكويزى » العمالقة فى تلك المناطق فى خلال فترة العصور الوسطى وحتى نهاية القرن التاسع عشر ، لم يستطع الاوربيون ولا الاسيويون الوصول الى تلك المناطق أبدا ، ولهذا فقد كانوا يعيشون فى مجتمعات منعزلة ، يسود النظام فيها طبقا للعادات المتوارثة والاحتياجات العامة .

وتصف الحكايات القديمة المتوارثة فى أوغندا هذه القبائل بالشجاعة والاقدام وتحمل الشدائد والحياة الصعبة ، وانهم قوم يرحلون بلا خوف الى أى أرض أو مكان لم يره من قبل انسان ! ..

ويقال أن أصول قبائل « الباكويزى » العمالقة ، قد وفدت مهاجرة من المناطق الحبشية شرق القارة ، واستقرت فى قلب أواسط أفريقيا فى القرن الرابع عشر ، حيث تمكنوا من السيطرة على المناطق الجنوبية لاوغندا الحديثة ، وظلو يحكمونها من سنة ١٣٠٠م حتى سنة ١٥٠٠م ..

وقد استطاعت قبائل « الباكويزى » اقامة مجتمع مركزى سيادى يطبق النظام الصارم الذى تقوم عليه مصلحة القبائل . كذلك فقد سيطرت قبائل « الباكويزى » على بعض مجتمعات القبائل الاخرى الضعيفة التى كانت تعيش فى المناطق المجاورة .



وكان النظام الاقتصادي والاجتماعى لقبائل « الباكويزى » يقوم أساسا على الرعى والزراعة الموسمية . وقد تركوا آثارا تدل على أنهم كانوا من البنائين القلائل بين القبائل التى كانت تعيش فى غرب ووسط القارة على أيامهم .. فقد قاموا بإنشاء الجسور والسدود ، وان كان ذلك على نطاق ضيق ، كما قاموا ببناء قلاع دفاعية حفروا حولها خنادق عميقة تمتد على مسافة يبلغ طولها نحو عشرة كيلو مترات ..

وتذكر الحكايات المتوارثة والمنتشرة بين الاوغنديين المحدثين ، أن « الباكويزى العمالقة » كانوا يعتبرون فى مرتبة الالهة بالنسبة للمجتمعات القبلية الأخرى التى تسيطر عليها قبائل الباكويزى وتتحكم فيها .. ولكن مملكة « كيراتا » KIRATA — وهى إحدى المجتمعات الصغيرة التى كانت تحت حكم الباكويزى — اكتشفت أنهم بشر مثلهم وليسوا آلهة كما كانوا يظنون من قبل .. وبهذا الاكتشاف ، زالت قوة العمالقة ودالت دولتهم ..

وتقول هذه الحكايات أيضا أن العمالقة قد اختفوا فجأة ، ولم يظهر لهم أثر يعد ذلك ، ولكن أغلب الظن أنهم تحولوا الى أصول وأجداد لقبائل « الباهيما » BAHIMA التى تعيش فى نفس المناطق التى كانت تعيش فيها من قبل قبائل الباكويزى العمالقة ..

وقبائل « الباهيما » بدو رعاة رحل . وهم طوال القامة ، ويميشون حياة غير مستقرة ، يتخللها رحيل مستمر بحثا عن المناطق العشبية حيث يطيب الرعى لقطعاتهم ..



وفى وقت معاصر لاخْتفاء الباكويزى العمالقة ، ظهرت قبائل جديدة فى هذه المنطقة هى قبائل « اللو » LUO وكانوا على درجة عالية من التنظيم المناسب لطبيعة البيئة والأرض والحياة ، فاعادوا تكوين مملكة « كيراتا » ثم قسموها الى أربع ولايات أو ممالك صغيرة هى :

— بونيورو BONYORO

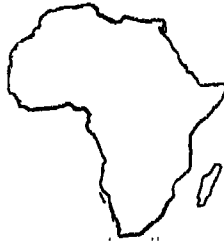
— بوغندا BUGANDA

— تورو TORO

— بوسوجو BUSOGO

وفي خلال القرن السابع عشر ، استطاعت مملكة « بونيورو » ان
تسيطر تماما على جميع المناطق الواقعة في غرب « أوغندا » الحالية .

وفي القرن التالي ، أصبحت مملكة أو ولاية « بوغندا » من القوة بحيث
استطاعت أن تهزم مملكة « بونيورو » وتضم أراضيها .. وظلت
« بوغندا » حتى الان تتبوا مكان الصدارة في القوة والانتساع بين غيرها
من الولايات الاوغندية ..



أرض الزنج



الفصل الحادى عشر

أرض « الزنج » لها مكانة خاصة فى التاريخ الإفريقى . . فهى تذكرنا « بأنسان الزنج » ZINJANTHROPUS الذى كان يعيش منذ نحو ٧٥٠.٠٠٠ سنة ، والذى اكتشفه العالم الانثروبولوجى « الدكتور ليكى » فى منطقة « تانزانيا » عام ١٩٥٩ .

ويطلق اسم « أرض الزنج » على الاراضى الساحلية بشرق أفريقيا ، فى المنطقة الممتدة من الصومال حتى موزمبيق . . أما معنى كلمة « زنج » ZANJ فهو على الأرجح مستمد من الكلمة الفارسية المماثلة ومعناها « الاسود » . .

وبطبيعة الحال هناك العديد من الحلقات التاريخية المفقودة تماما بين « انسان الزنج » القديم الذى عثر الدكتور ليكى على رفاتة متحجرة ، حيث كان يعيش فى العصر الحجرى المبكر ، وبين « الزنج » الذين كانوا يعيشون فى « أرض الزنج » منذ نحو الفين من السنين ، وكانت لهم حضارة متقدمة .

ويذكر مؤرخو الاغريق القدماء عن الزنج الذين كانوا يعيشون فى سواحل شرق افريقيا ، أنهم شيدوا مدنا ساحلية كانت على علاقات تجارية راسخة مع شبه الجزيرة العربية والهند . .

وفى سنة ١٢٠م ، كتب « برنيس » — وهو أحد المؤرخين القدماء — بحثا سماه : « حول البحر الايرتري ERYTHRAEAN دليل لمناطق شمال غرب المحيط الهندى » . .

وذكر « برنيس » في هذا البحث أن التجار العرب كانوا يبحرون باستمرار الى سواحل شرق أفريقيا ، ويعتقدون المبادلات التجارية مع المدن الساحلية التي كانت منضمة مع بعضها في دولة واحدة كان اسمها امبراطورية « ازانيا » . AZANIA

وكانت السفن العربية تحمل الى تلك المدن الافريقية انواعا مختلفة من المنتجات الهندية والثياب والاقمشة القطنية بصفة خاصة ، ثم ترجع سفنهم محملة بالتوابل والقرنفل والكثير من المنتجات الافريقية كالعاج وقرون الكركدن ودرقات السلاحف ..

وذكر « برنيس » ايضا ان الكثير من التجار العرب كانوا مستقرين تماما بأرض الزنج ، وانهم اتخذوا زوجات سمراوات جيلات من نساء الزنج . كما ان هؤلاء العرب قد تعلموا لغة « البانتو » التي كان يتكلمها الزنج ، كما علموا الزنج أيضا اللغة العربية ..


وبمرور الزمن اندمجت هاتان اللغتان في لغة واحدة متميزة هي اللغة « السواحيلي » SAWAHILI وهي اللغة التي مازالت منتشرة حتى الان في المناطق الساحلية بشرق أفريقيا ، وهي عبارة عن تركيبات منطوقة للكلمات التي ترجع في اصلها الى مصدرين ، هما لغة البانتو واللغة العربية .

وقد يكون من الصعب أن نتصور ما كانت عليه هذه المدن الساحلية القديمة منذ نحو الف عام .. فقد كانت هذه المدن مزدهرة كمراكز تجارية بين قارتي آسيا وافريقيا .. ابتداء من منطقة القرن الافريقي حتى جنوب موزمبيق ، و هي مسافة تمتد نحو أربعة آلاف من الكيلومترات .. !

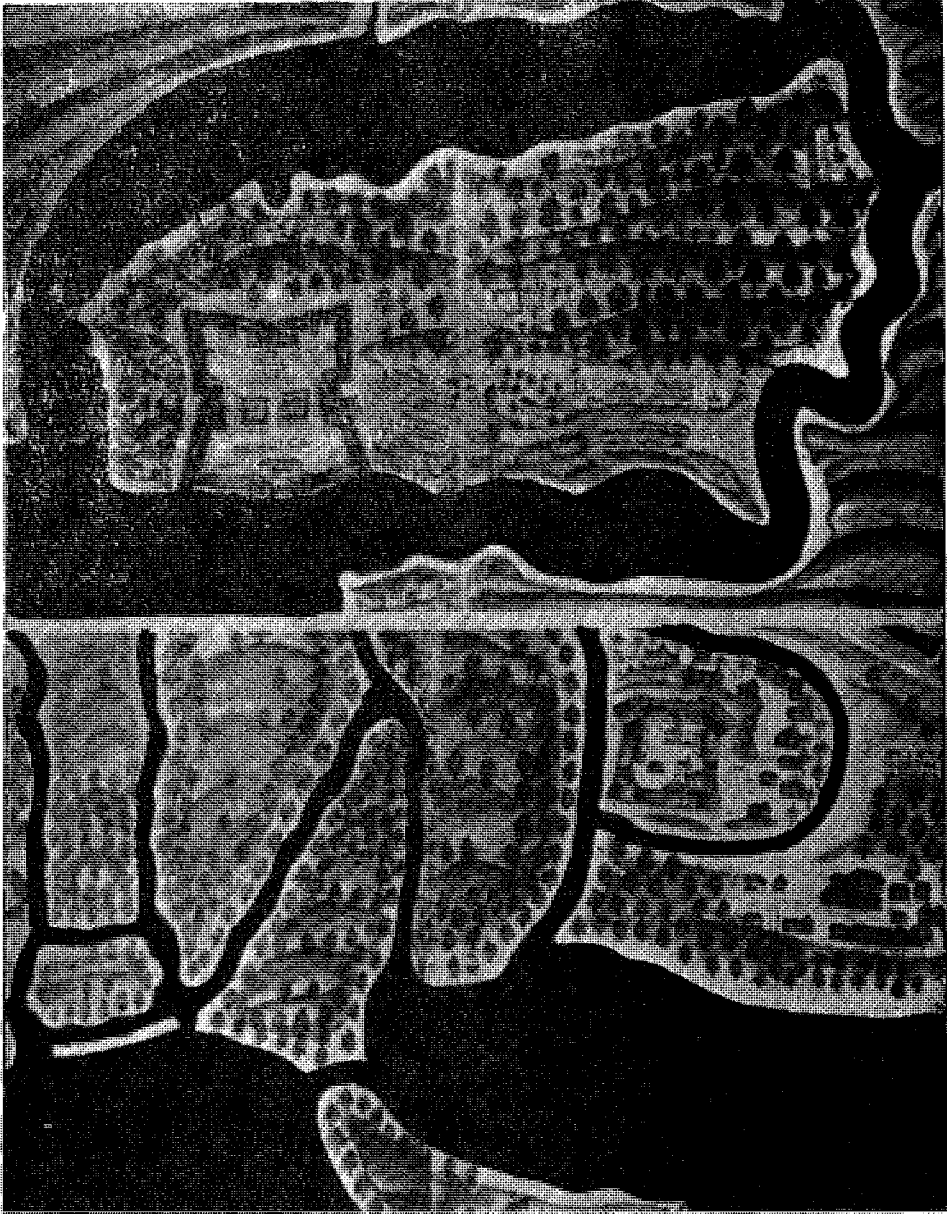
كانت كل مدينة من هذه المدن الساحلية مستقلة سياسيا ، وتكاد تماثل نظام « المدينة الدولة » CITY STATE

وكانت السفن الصينية الشراعية التجارية الضخمة ، تصل الى تلك المدن من الصين ، وعليها بضائع وتجار من الصين والهند وفارس وبورما وسيام ١٤٠٠


وبعد أن تنتهى عمليات المبادلات التجارية ، تتولى المدينة نقل هذه البضائع للاتجار بها في المناطق الداخلية بوسط وغرب القارة . أى أن هذه المدن كانت عبارة عن مناطق « ترانزيت » للبضائع العابرة القادمة من آسيا



نماذج للسفن الشراعية الصينية التي كانت تتردد على سواحل
شرق أفريقيا قبل القرن الخامس عشر



- العليا : رسم تخطيطى قديم لمدينة « مباسا »
- السفلى : رسم تخطيطى قديم لقلعة مدينة « سوفالا »



العليا : ميناء قديم فى جزيرة زنجبار ••
السفلى : الحركة الملاحية القديمة على سواحل شرق أفريقيا •

لتباع في اسواق الممالك والامبراطوريات الافريقية الواقعة على امتداد الطريق الطويل بين شرق أفريقيا وغربها..

وحتى القرن الثامن عشر ، كانت الموانى الواقعة في منطقة موزمبيق الحديثة ، هي المورد الاول للذهب بالنسبة للدول والممالك الاسيوية .. فقد كانت تقوم بتصدير خام الذهب المستخرج من المناجم الغنية في جنوب « روديسيا » في مقابل الاقمشة والسلع الاسيوية الاخرى ..

وفي منتصف ذلك القرن ، أصبحت مدينة « كيلوا » KILWA الواقعة على الساحل التانزانى ، مدينة قوية من الناحية الاقتصادية ، حيث اعتبرت نفسها المحتكر الوحيد لتجارة الذهب .

كذلك فقد تركزت تجارة « الحديد » المستخرج من المناجم الافريقية الداخلية في مدينتى « ماليندى » MALINDI و « مباسا » MOMBASSA الواقعةين في دولة « كينيا » الحديثة . وكذلك مدينة « سوفالا » SOFALA الواقعة في دولة « موزمبيق » ..

وكان الحديد الافريقى يصدر بكميات كبيرة الى شبه الجزيرة العربية والى الهند .. وكان التجار العرب يقولون : « أن الهنود كانوا يفضلون الحديد المستخرج من أفريقيا عن الحديد المستخرج من الهند نفسها ، وذلك لسدة نقائه واستجابته الطبيعة لمراحل التصنيع المختلفة » ..



أما جزيرة « زنجبار » أو « زنجبار » ZANZIBAR ومعناها الحرفى « ساحل الزنج » فقد كانت هي الاخرى مركزا هاما للمبادلات التجارية بين قارتى آسيا وأفريقيا ، وكانت تصل اليها دائما السفن الشراعية القادمة من جاوه وسومطرة والصين والهند ، محملة بالبضائع والمنتجات الاسيوية التقليدية ، لتبيعا في مقابل الذهب الذى كان يسل الى زنجبار من موانى السواحل الشرقية للقارة الافريقية .

ومنذ القرن الحادى عشر ، استوطنت زنجبار والمدن الساحلية بشرق افريقيا مجموعات كبيرة من العرب الذين كانوا — ومازالوا — يعملون في التجارة

وقد ادى استقرار العرب بتلك المناطق بطبيعة الحال الى انتشار الديانة الاسلامية وانتشار اللغة العربية ، كما استخدمت الابجدية العربية في كتابة اللغة « السواحلي » واقيمت المساجد والجوامع الكبيرة والصغيرة في جميع انحاء سواحل شرق افريقيا ، ومع ذلك وبالرغم من كل هذا التأثير العربى ، فقد احتفظ الزنج بثقافتهم الامريقية المتميزة ..



وفي القرن الرابع عشر ، ترابطت المدن الساحلية مع بعضها في نوع من « الاتحاد الكونفدرالى » الذى احتفظت فيه كل مدينة باستقلالها ، وتكونت مندئذ مملكة الزنج أو « امبراطورية الزنج » ..

وكانت مدينة « كيلوا » آنئذ أقوى هذه المدن وأكثرها ثراء ، ولذلك فقد تبوأ مكان الصدارة في هذا الاتحاد لمدة طويلة .. وقد وصفت مدينة « كيلوا » في المخطوطات القديمة بأنها « من أجمل مدن العالم » ..

ورغم أن هذه المدينة التاريخية القديمة كانت على مثل هذا القدر من القيمة ، الا انها لا تعدو الان اكثر من قرية جميلة على شواطئ تانزانيا .. ولكن اذا نظرنا الى اعلى الجبل الذى يشرف على تلك القرية ، لظهرت لنا على الفور ، اطلال قلعة قديمة كانت مبنية من الحجر ، تعتبر خير شاهد على ما كانت عليه هذه المدينة من قوة في الايام الخوالى ..

وهذا الوصف الذى قيل عن مدينة « كيلوا » القديمة ، كان ينطبق ايضا — بدرجات متفاوتة — على المدن الساحلية الاخرى بشرق افريقيا ، والتي كانت لها هذه العلاقات التجارية الواسعة مع الدول والممالك الاسيوية .

وفي خلال هذه الفترة من التاريخ ، كان الاوربيون قد استطاعوا بناء السفن الكبيرة ذات الشراعين ، وبدأوا يجوبون بحار ومحيطات العالم ، وفي نفس الفترة كانت الصين تتبوأ مكانة عالية في عالم الملاحة البحرية التجارية ، واستطاعوا بناء سفن ضخمة تصل حمولتها الى الفين من الاطنان ، ومصممة لتسير اعتمادا على سبع اشرعة ، وهى سفن تعتبر اكثر ضخامة وأكثر تقدما اذا قورنت بسفن الاوربيين المعاصرة لها ..

وكانت هذه السفن الصينية الضخمة تصل باستمرار الى المدن التجارية بسواحل شرق افريقيا .. وهناك وصف مكتوب لاحد الاساطيل التجارية الضخمة التى وصلت من الصين وألقت مراسيها بالموانى الافريقية ، وكان هذا الاسطول يحمل على متنه ٢٧٠٠٠ سبعة وعشرين الفا من الصينين !!

ومنذ سنة ١٥٠٠ م ، امتنع وصول السفن التجارية الصينية الضخمة الى شواطئ شرق افريقيا ، ولم يعرف حتى الان ما هو السبب الذى جعل الصينيون يهجمون عن الابحار بسفنهم ، بل ويغلقون ترسانات بناء السفن الجديدة ، ويدمرون جميع أساطيلهم التى كانت موجودة وعاملة بين موانى الصين والموانى الاسيوية والافريقية الاخرى ..

وفى عام ١٤٩٧ م ، بدأت أرض الزنج تفقد مكانتها التجارية ، بعد ان وصلها البحار الرحالة البرتغالى « فاسكو دى جاما » VASCO DA GAMA حين كان يستكشف الطريق البحرى الى الهند ، وسال لعبابه حين شاهد كميات الذهب الموجودة بهذه المناطق من سواحل شرق افريقيا .

وفى أعقاب وصول « فاسكو دى جاما » الى هذه المدن ، وصلت اليها تباعا سفن القراصنة والمغامرين البرتغال الذين قاموا بنهب هذه المدن وتدميرها .. وهكذا صنع البارود البرتغالى بمدن وممالك شرق افريقيا ، ما صنفته تجارة العبيد « البرتغالية أيضا » بممالك وأميراطوريات غرب افريقيا ..

وفى القرن السابع عشر ، كانت امبراطورية الزنج ومدنها قد دمرت تماما ، وانتهت أهميتها التجارية ، وزالت أيام مجدها الاقتصادى الزاهر ، ولم يبق منها الا مخطوطات مكتوبة باللغة السواحلى ، تتحدث عن مجد غابر ، مازال فخرا قائما حتى الان بين جميع الشعوب التى تعيش حاليا فى هذه المناطق ..



الفصل الثاني عشر

زيمبابوي الكبرى



الفصل الثانى عشر

منذ نحو الف وخمسمائة عام ، كانت قبائل « البانتو » BANTU تعيش فى المناطق الشرقية لنيجيريا ومناطق أواسط الكاميرون . . ولكنها لظروف كثيرة قررت الهجرة من هذه المناطق وبدأت فى ذلك التاريخ تشد الرحال جنوبا بشرق ، حتى وصلت الى حوض نهر « الكونغو » ، ثم واصلت الهجرة حتى استقرت أخيرا فى المناطق الواسعة جنوب شرق أفريقيا . .

ولم تكن جماعة البانتو منتبئة الى قبيلة واحدة ، وانما كانت أغلب الظن عدة قبائل مترابطة فيما بينها بشكل ما ، وان كانت تتكلم لغات ولهجات متعددة . .

وربما كان السبب فى هجرة معظم الشعوب الافريقية التى كانت تعيش فى المناطق المتاخمة للحدود الجنوبية للصحراء الكبرى ، فى ذلك الزمن القديم ، وبالتحديد فى القرنين الرابع والخامس الميلاديين ، يرجع بصفة أساسية الى تحول معظم هذه القبائل والشعوب من العصر الحجري ودخولها عصر الحديد ، حيث أصبحت تستعمل الأدوات والأسلحة الحديدية: فزادت قوة هذه القبائل واكتسبت القدرة على غزو القبائل والشعوب الأخرى التى لم تدخل عصر الحديد بعد ، والاستيلاء على أراضى ومناطق جديدة .

وحيث بدأت قبائل البانتو هجراتها وغزواتها في اتجاه الجنوب الشرقي، كانت مسلحة بحراب وسهام ورماح لها نصال مسنونة مصنوعة من الحديد ، وحدث أول اصطدام بينهم وبين قبائل « المبوتى » MBUTI الاقزام التي كانت تعيش حياة بدائية لا أسلحة فيها ، أو أن وجدت الاسلحة لدى بعض العشائر ، فهي اسلحة بدائية جدا لا يدخل فيها الحديد ..

وتتميز « قبائل الاقزام » PYGMIES بقصر القامة ، اذ لا يتجاوز طول الفرد مترا واحدا أو مترا وربع متر في بعض الاحيان .. وهم يعتمدون في حياتهم على الصيد بصفة اساسية .. وقد كان من المتوقع ان يعم الذعر بين قبائل الاقزام عندما حلت قبائل « البانتو » بأراضيهم ، وهذا ما حدث بالفعل ، حيث اضطر الاقزام الى الرحيل متوغلين في اعماق الغابات الاستوائية ، حيث لا يستطيع أحد الوصول اليهم ، ليدراوا عن انفسهم أى خطر أو ملاحقة من قبائل البانتو الوافدة الى اراضيهم في ذلك التاريخ القديم ..

ولكن بعض قبائل الاقزام استطاعت ان تعقد صداقات مع قبائل « البانتو » بل وقام الاقزام أيضا بارشاد قبائل البانتو الى مناطق اخرى جديدة في اتجاه الجنوب .. ولهذا فقد تمكنت بعض قبائل البانتو من اقتحام مناطق جديدة في الاجزاء الشرقية والاجزاء الوسطى لجنوب افريقيا .. واصطدم « البانتو » مرة أخرى بقبائل « البوشمن » BUSHMEN التي تعيش حياة بدائية معتمدة على الصيد في هذه المناطق .. ولا يزيد أقصى طول للفرد من قبائل « البوشمن » عن متر ونصف المتر ..

وكما حدث لقبائل الاقزام ، فقد فرت بعض قبائل « البوشمن » الى صحراء « كلاهاري » KALAHARI في جنوب القارة ، لتعيش في مناطقها القاحلة ، هربا من قبائل « البانتو » . كما بقيت بعض قبائل « البوشمن » الاخرى واندجت في مجتمع قبائل البانتو الذي كان يعتبر أكثر تقدما من مجتمع « البوشمن » ..



ومن المعروف أن التحول من العصر الحجري الى عصر الحديد لم يتم فجأة ، وإنما حدث التحول عبر اجيال استطاعت أن تتعلم وتستوعب بالتدريج عمليات تعدين الحديد ، أى استخراجها من مناجمه وصهره وسبكه وتشكيله ..

ومما لا شك فيه ان التحول الى عصر الحديد ، قد احدث ثورة ثقافية وحضارية في المجتمعات التي تحولت من العصر الحجري الى عصر التعامل مع الحديد .

وتدل الشواهد التاريخية على انه في خلال الالف سنة الاولى بعد الميلاد ، حدث هذا التحول التدريجي لقبائل « البانتو » . فقد كانوا من قبل يعتمدون على الصيد أساسا مع استعمال بعض الادوات الحجرية أو الصخرية البسيطة ، كما كانوا يعتمدون في غذائهم النباتي على قطف الثمار والخضروات البرية . ثم تعلموا بالتدريج عمليات التعامل مع الحديد وتطويعه لصنع الرماح والسهام والادوات المدنية الاخرى .

وكان من نتيجة ذلك حدوث تحول كبير في حضارة مجتمعات البانتو ، فقد كان استخدام الاسهم والرماح ذات النصال الحديدية سببا مباشرا في تحقيق زيادة كبيرة في انتاج الصيد ، كما كان استخدامهم للفئوس والادوات الحديدية الاخرى في عمليات الزراعة البسيطة سببا مباشرا في استقرار جماعات البانتو في الارض ، وانهاوا بذلك حياتهم البدوية التي كانوا يعيشونها من قبل ، والتي كانت تدفعهم باستمرار الى الارتحال من منطقة الى اخرى حيث يتوفر الصيد أو تتوفر الفواكه والنباتات البرية الصالحة للطعام . .

كذلك فقد كان استخدام الحراب والرماح ذات النصال الحديدية سببا مباشرا في ازدياد القوة العسكرية لقبائل البانتو ، الامر الذي دفعها الى نوع من الاتحاد والتقارب ، ثم استطاعت عشائر هذه القبائل التي اصبحت أقوى من غيرها من العشائر الاخرى ، ان تسيطر وان تقر نظما موحدة تسرى على الجميع دون استثناء . . وبذلك تمكنت قبائل البانتو ككل من بلوغ قوة تؤهلها لغزو المزيد من القبائل الاخرى والاراضي الجديدة .

وباستقرار البانتو في مناطق جنوب شرق أفريقيا ، بدأوا حياة جديدة تقوم على الزراعة بجانب الصيد ، واستطاعوا أن يصنعوا من الحديد ادوات زراعية تناسب البيئة وطبيعة التربة ، كما استطاعوا أن يدركوا انهم اذا قاموا بحفر سفوح التلال على شكل مدرجات ، فان ذلك يمكنهم من صيانة التربة وزيادة المساحة وسهولة الري ، وقد أدى ذلك بطبيعة الحال الى وفرة الطعام لدى قبائل البانتو وشعورهم بالتالي بزيادة من الاستقرار والطمأنينة . .

ولكن هذه الحياة التى يتوفر فيها الصيد والطعام بكميات كبيرة ، لم تدم طويلا بين اجيال البانتو المتعاقبة ، فقد تميزوا بزيادة معدل التناسل الى اقصى حد .. وازدادت اعدادهم بالتالى بنسبة تفوق قدرتهم على الانتاج وقد تأثرت حياتهم فى الماضى بهذا الانفجار السكاني ، بل ومازال هذا المعدل للتناسل بين قبائل البانتو يطبع حياتهم حتى الان ..



وتدل الشواهد التاريخية على أن هجرات قبائل البانتو قد حدثت فى ثلاث موجات WAVES متعاقبة استغرقت نحو سبعمائة سنة ..

ويمكن القول بأن قبائل البانتو التى شكلت الموجة الاولى ، هم الاجداد المباثرون للقبائل التى تتكلم لغة « الشونا » SHONA SPEAKING والتى تعيش الان فى روديسيا .. حيث استقر هؤلاء الاجداد على طول الشواطىء الشمالية لنهر « زامبيزى » ZAMBEZI وكان ذلك فى الفترة ما بين القرنين الرابع والسادس الميلاديين ..

وعلى بعد سبعة وعشرين كيلو مترا من مدينة « فورت فيكتوريا » FORT VICTORIA الحديثة ، اختار هذا الفوج الاول من مهاجري البانتو عاصمتهم الملكية وسموها « زيمبابوى » ZIMBABWE

وكلمة زيمبابوى — بلغة البانتو — مكونة من مقطعين : « زيمبا » بمعنى « بيوت » و .. « بوى أو بجى » بمعنى « أحجار » .. ومعنى الكلمة اذن هو « البيوت الحجرية » وهذه التسمية لم تأت من فراغ ، وذلك لان طابع الاستقرار الذى اصبحت عليه قبائل البانتو جعلها تتجه منطقيا الى بناء بيوت من الاحجار والصخور بدلا من الاكواخ العشبية التقليدية التى كانوا يعيشون فيها من قبل .:

أما الموجة الثانية لهجرة قبائل البانتو فقد حدثت فى اواخر القرن الحادى عشر الميلادى .. حين رحلت موجة كبيرة من قبائل البانتو المتحدثة بلغة « الشونا » واستقرت فى منطقة واسعة تبعد نحو ثلاثمائة وعشرين كيلومترا جنوب زيمبابوى حيث استقرت الموجة الاولى ..

وقد عرفت القبائل المهاجرة فى الموجة الثانية باسم « قبائل الكارانج » KARANG وكانت سعيدة الحظ لان المنطقة الجديدة بجنوب شرق أفريقيا والتى استقرت فيها هذه القبائل كانت غنية بمناجم الذهب ..

وقد ظلت قبائل « الكارانج » تقوم بدور المورد الرئيسي للذهب الذى يقدمونه للتجار فى مدن وموانئ سواحل شرق افريقيا « أرض الزنج » فى مقابل حصولهم على احتياجاتهم من السلع المعروضة فى اسواق تلك المدن والموانئ . .

وعندما ازدادت قبائل الكارانج قوة ، كانت تتضائل فى الوقت نفسه موارد الملح الموجودة فى المنطقة التى يعيشون فيها ، ولهذا فقد تطلعت قبائل الكارانج نحو الشمال القريب ، حيث يعيش بنو عمومتهم فى زيمبابوى . وانتهى الامر بهم الى الاستيلاء على زيمبابوى واعلانها كعاصمة جديدة لمملكتهم الجديدة . . وسموها « زيمبابوى الكبرى » THE GREAT ZIMBABWE

وقد اعتبرت « زيمبابوى الكبرى » اكبر واعظم مدينة مبنية بالاحجار فى جميع مناطق افريقيا السوداء جنوب الصحراء الكبرى . . وظلت مزدهرة وحصينة وبعيدة عن منال الطامعين حتى بدايات القرن التاسع عشر . .

ونتيجة للدراسات التى اجريت على بقايا وآثار زيمبابوى الكبرى ، تبين ان هذه المدينة لم تبنى دفعة واحدة ، بل أخذت تتسع على مدى قرون متعاقبة بفضل الاضافات التى كانت تجريها الاجيال المتتالية من قبائل البانتو والكارانج .

ويرجع تاريخ اقدم الاثار الموجودة فى اطلال زيمبابوى الكبرى الى نحو الف عام مضت . . وتقوم الانشاءات والمباني فى هذه المدينة على اساس فكرة « البناء الدائرى » او البناء المستدير ، وهى فكرة مستلهمة بطبيعة الحال من نفس فكرة بناء الاكواخ العشبية والطينية ذات الشكل الافريقى التقليدى . .



وفى خلال السنوات الاولى من القرن الخامس عشر ، تولى الحكم اقوى ملك من ملوك « الكارانج » وهو الملك مونوموتابا MONOMOTAPPA و أعلن امبراطورية « زيمبابوى الكبرى » . .

وقد كان الملك « مونوموتابا » فى حكم « الاله » بالنسبة لقبائل البانتو ، وكان الناس فى حضرته لا يسجدون فقط ، وانما ينبطحون أرضا ويزحفون على بطونهم عند دخولهم اليه أو خروجهم من عنده . . !

وكان « مونوموتابا » قائدا حرييا ماهرا ، وصاحب تطلعات توسعية ،
ففى سنة ١٤٢٥م استولى على المناطق الغنية بمناجم الذهب الواقعة بين
نهر زامبىزى ونهر ليمبوبو ZAMBIZI & LIMPOPO ثم اتجه
شرقا ليستولى على المدن والموانى الواقعة على سواحل موزمبيق
MOZAMBIQUE

وفى عهده أيضا اتسعت مدينة زيمبابوى الكبرى وانشئت فيها المباني
والقلاع والتصور الضخمة ..

وما ان انتصف القرن الخامس عشر ، حتى اصبحت مملكة مونوموتابا
وعاصمتها زيمبابوى الكبرى مسيطرة على جميع المساحات الواسعة الواقعة
بين نهر زامبىزى والمحيط الهندى ، والممتدة نحو أكثر من ألف كيلو متر من
موقع روديسيا الجنوبية حتى الحدود الشمالية للترانسفال TRANSVAL

ومن اعظم واضخم المباني التى شيئت فى عهد مونوموتابا « قلعة
الجبل » التى عرفت فيما بعد باسم « الاكروبوليس » ACROPOLIS
والمعبد أو القصر الضخم الذى بنى على سفح الجبل تحت القلعة ، مطلا
على الوادى .. وقدتم تشييد هذه الابنية الضخمة بأحجار الجرانيت المحلية
الموجودة بكثرة فى المنطقة .

وقد اعتبرت هذه المباني الجرانيتية الضخمة من عجائب الدنيا ، اذ
لم تستعمل المونة أو الملاط فى لصق الاحجار عند التشييد ، وانما تم ذلك
بدون استعمال اى مواد لاصقة على الاطلاق ، وحرص الاحجار الجرانيتية
بعد نحتها وتسويتها فوق بعضها بطريقة التوازن النسبى بين الكتل
الحجرية المستعملة فى البناء ، كما كانت تنحت بعض الكتل بطريقة «عاشق
ومعشوق » وبطرق أخرى أكثر تعقيدا ، حتى تصبح فى النهاية حلقات ربط
بين الصخور والكتل الحجرية ويرتفع البناء على هذا الاساس ..

وتدل الاثار الباقية من المعبد أو القصر على أنه كان يشغل مساحة
قدرها نحو تسعين مترا طولا ونحو ستة وسبعين مترا عرضا . وكان
مبنيا بأكمله من الجرانيت .. وكان مكونا من عدة مباني متكاملة تتصل
ببعضها عن طريق ممرات جرانيتية ذات جدران ترتفع نحو تسعة امتار ،
ويصل سمكها الى ما يزيد عن أربعة امتار .. وفى اعلى جدار القصر تظهر
شارة الملكة منحوتة فى كتلة جرانيتية ضخمة ..!

أما برج القصر ، فكان ذا شكل قمعى ، ومبنيًا هو الآخر من الجرانيت ،
بارتفاع يصل نحو عشرة أمتار . .

ويقول علماء الآثار الذين درسوا بقايا هذه المنشآت الضخمة ، أن
قلعة الجبل ، كانت تضاف إليها باستمرار أبنية وإضافات جديدة لتجعلها
أكثر قوة ومناعة ، وقد استمرت هذه الإضافات حتى منتصف القرن الثامن
عشر . .

ومن الغريب أن مدينة زيمبابوى الكبرى لم تكن المدينة الجرانيتية
الوحيدة في مملكة مونوموتابا ، بل كانت هناك أكثر من ثلثمائة مدينة جرانيتية
أخرى عثر على أثارها وبقاياها في معظم مناطق روديسيا وموزمبيق . .

وقد استمرت مملكة مونوموتابا حتى بداية القرن السابع عشر ، حين
حدثت بعض التغييرات التي أدت إلى زوال ونهاية هذه المملكة ، على يد
أبناء عم آخرين من قبائل البانتو المتكلمة بلغة « الشونا » . .



في هذه الفترة حدثت الموجة الثالثة لهجرات قبائل البانتو متمثلة في
قبائل « الروزوى » ROZWI التي زحفت نحو زيمبابوى الكبرى
واستولت عليها وطردت الأسرة الحاكمة وشعب مملكة مونوموتابا ، وتولت
العرش أسرة حاكمة جديدة انشأت مملكة جديدة هي « مملكة الروزوى »
واتخذت من زيمبابوى الكبرى عاصمة لها . .

أما شعب البانتو والكارانج الذي كان يعيش في مملكة مونوموتابا ،
فقد تشتت في الجنوب ، ولجأ إلى البرتغاليين طالبا حمايتهم من مملكة
« الروزوى » . . وكان البرتغاليون أيامئذ قد استقروا وسيطروا على
سواحل جنوب شرق أفريقيا . .

ورغم أن البرتغاليين قد وعدوا شعب مونوموتابا بالحماية ، إلا أن
هدفهم الأساسي كان تسخيرهم لمعرفة أسرار مناجم الذهب المنتشرة في
مملكة زيمبابوى ، بالإضافة إلى تسخيرهم في الإغارة على المناطق الجنوبية
الداخلية بالقارة ، لقصن العبيد وتسليمهم للنحاسين البرتغال . .

وحيث اكتشف شعب مونوموتابا هذه الحقيقة المفجعة في العلاقة التي قامت بينهم وبين البرتغال ، شدوا رحالهم من جديد ، متجهين الى الانزال في أقصى مناطق جنوب القارة ، ولكنهم مع ذلك لم يفلتوا من البرتغاليين ، وظلوا تحت رحمتهم ..

واستمرت مدينة زيمبابوى الكبرى عاصمة لمملكة « الروزوى » وازدادت قوتها واتسع عمرانها وتحصنت قلاعها ، لدرجة اصبحت بها في منأى تماما من اطماع البرتغاليين . كذلك فقد حدث تجديد في فن النحت ، بتشكيل العديد من التماثيل والشارات والشعارات من حجر « التلك » الابيض المزرق الصابونى اللمس ..




ولسوء الحظ فان المعلومات التاريخية عن هذه الممالك الثلاث التي اتخذت زيمبابوى الكبرى عاصمة لها ، تعتبر ضئيلة للغاية ، ولا تكفى لتكوين فكرة عامة مؤكدة عن نظم الحكم أو الاحداث الاخرى التى تعرضت لها هذه الممالك على مدى خمسة عشر قرنا من الزمان ..

والكتابات المدونة التى جاء فيها ذكر هذه الممالك ، تنحصر في تلك الحكايات النادرة التى ذكرها الرحالة البرتغاليون الذين توغلوا في عمق المناطق الداخلية بجنوب أفريقيا ، وصدموا عندما شاهدوا مدنا افريقية كثيرة مبنية كلها من حجر الجرانيت ..

وقد حاول البرتغاليون وغيرهم من المستعمرين الاوربيين أن يصلوا الى مدينة زيمبابوى الكبرى فلم يستطيعوا الوصول اليها ، الا في منتصف القرن التاسع عشر ، وبالتحديد في سنة ١٨٤٠م ، حين انهارت امبراطورية « الروزوى » .. آخر ممالك وامبراطوريات قبائل البانتو ..

وحيث اكتشفت آثار واطلال المباني الضخمة التى شيدتها ممالك البانتو في زيمبابوى الكبرى لم يستطع علماء الآثار أن يتصوروا أن هذه البنايات الضخمة كانت من صنع الافريقيين ، وكادوا أن يوعزوها الى شعوب او قبائل اخرى غير افريقية ..

ولكن اصبح من المستقر عليه علميا وتاريخيا ، أن جميع هذه المسدنة الافريقية الجرانيتية ، كانت من تصميم وبناء المهندسين والبنائين من قبائل البانتو التى صنعت حضارة على مثل هذا القدر من العظمة ، طوال الف وخمسائة عام من تاريخ افريقيا ..



تحفة فنية رائعة من نحت فنان
افريقي في القرن السادس عشر

خاتمة

من المسلم به أن هناك الكثير من الحلقات المفقودة في تسلسل التاريخ الافريقي للقبائل والشعوب التي تعيش جنوب الصحراء الكبرى .

ولكن بالرغم من ضآلة المعلومات عن الممالك والامبراطوريات التي ظهرت وتآلفت في حقب مختلفة من التاريخ البعيد والتاريخ القريب فان من السهل تركيب صورة عامة تؤكد عظمة التراث الحضارى لهذه القبائل والشعوب التي عاشت في تلك المناطق والاطراف المترامية في شرق وغرب ووسط وجنوب القارة .

ومازال علماء الآثار يبحثون حتى الان عن مزيد من الشواهد التي تلتقى مزيدا من الضوء على تلك الحضارات التي يرجع بعضها الى التاريخ القديم ، ويرجع بعضها الاخر الى فترة العصور الوسطى ..

كذلك فان علماء اللغات مازالوا عاكفين على محاولات فك رموز الكتابات القديمة التي استعملتها القبائل والشعوب القليلة التي عرفت الابجديات ، ودونت بها ما عن لها من اخبار أو وصف للاحداث . وعلى سبيل المثال ، فلم يتوصل علماء اللغة حتى الان الى فك اسرار اللغة التي كتب بها شعب « كوثن » القديم ، مئات من الموضوعات على جدران المقابر والمعابد والاهرامات ، والتي مازالت اسرارها مغلقة حتى الان ..

وحتى المعلومات النادرة التي تركها بعض المؤرخين والجغرافيين والرحالة العرب القدماء الذين جابوا تلك المناطق الافريقية في ايامهم، تعطينا صورة مبهرة لما كانت عليه الكثير من الممالك والامبراطوريات الافريقية السوداء في خلال فترة العصور الوسطى ..

أما المعلومات المستخلصة من القصص والحكايات والاساطير التي تتوارثها أجيال قبائل وشعوب افريقيا السوداء ، وتتناولها فيما بينها جيلا بعد جيل ، فيمكن الاعتماد عليها في القاء مزيد من الضوء على التاريخ الافريقي .

ومن حسن الحظ أن من السهل استخلاص المعلومات التاريخية من تلك القصص بعد استبعاد الاحداث الخيالية والحكايات الاسطورية التي لا يمكن تصديقها لتبقى بعد ذلك مجموعة من المعلومات الواقعية عن تاريخ الشعوب وتاريخ الملوك والباطرة الذين حكموا هذه الممالك والامبراطوريات في حقب التاريخ المختلفة .

وتأتى الشواهد التاريخية في احيان كثيرة بما يؤكد هذه المعلومات التاريخية المستخلصة من القصص والحكايات والاساطير المتوارثة . . ولتعطينا بعد ذلك صورة مبهرة عن الكثير من الملوك العظام الذين كانوا على قدرة عسكرية كبيرة ، استطاعوا بها انشاء امبراطوريات واسعة مبراهية الإطراف ، كما انشأوا نظما مستقرة للحكم ، وحكومات مركزية تتحكم في جميع سلطات الحكم المحلية في جميع أرجاء الامبراطورية مهما تباعدت .

كذلك استطعنا معرفة الكثير عن تاريخ تلك المدن العظيمة القديمة التي كانت منارات للعلم والدرس ، وفيها جامعات كانت تضم آلاف الطلاب من قارتي آسيا و افريقيا ، مثل مدينة « جينى » ومدينة « تيموكتو » . كما استطعنا أيضا أن نعرف الكثير عن المستوى الراقى لفن النحت بين شعوب مملكة «أيفى» وامبراطورية « بنين » . .

وفي معظم الاحيان يتناسى العلماء والمؤرخون أن الحضارات الافريقية التي ظهرت جنوب الصحراء الكبرى تعتبر جزءا لا يتجزأ من تاريخ الحضارات الانسانية التي ظهرت في جميع قارات العالم .

إن الجهل بهذا التاريخ هو العذر الوحيد لهؤلاء الذين يعتقدون حتى الآن أن افريقيا السوداء قارة بلا تاريخ ، أو ليس لها على الاقل تاريخ معروف . .

وما زال هذا الجانب من التاريخ الحضارى للانسان محل تجاهل من العلماء المؤرخين والدارسين فى عالم اليوم . . ولم يحظ هذا التاريخ حتى الان بالاهتمام الواجب . .

ولكن آن الاوان لكى يعرف الناس فى جميع أنحاء العالم ، تلك الحكمة الامريكية القديمة ، التى ظلت تنتقل بين الاجيال :

« اذا كنت لا تعلم فتلك مصيبة . .
وان لم ترغب فى ان تعلم فالمصيبة أعظم » . . !

المؤلفة

★ استاذاة فى التاريخ والحضارات وعلوم الانثروبولوجيا الاجتماعية والثقافية (اى العلوم التى تهتم بدراسة النظم الاجتماعية والعائدية للمجتمعات الانسانية)

★ تقوم بالقاء المحاضرات فى عدة جامعات فى انجلترا وفرنسا والولايات المتحدة الامريكية .

★ نشرت عدة مؤلفات فى تاريخ الحضارة الانسانية ، اهمها كتاب بعنوان : « بحث فى تاريخ انجلترا فى القرن الثالث عشر » .

المترجم

★ وكيل الوزارة بقطاع النقل البحرى سابقا . من مواليد يناير ١٩٣٣ . ليسانس الحقوق ١٩٥٥ ودبلوم عال فى القانون البحرى .

★ له (١٧) كتابا مؤلفا و مترجما فى علوم النقل البحرى ، واغلبها كتب رائدة غير مسبوقه باللغة العربية فى هذا الموضوع .

★ له (٨) كتب فى الادب والمسرح والفولكلور والعرائس .. وكتب العديد من سيناريوهات الافلام التسجيلية عن التاريخ المصرى القديم واعلام العرب وقصص القرآن ، بالاضافة الى العديد من البرامج الثقافية بالتلفزيون والاذاعة المصرية ، وهيئة الاذاعة البريطانية بلندن .

★ نشرت له عشرات من القصص القصيرة المؤلفة والمترجمة منذ الخمسينات وحتى الان فى مجلات : روز اليوسف وصباح الخير والكاتب والقوات المسلحة والاذاعة والتلفزيون وكتب للجميع .. وجرائد المساء والشعب والجمهورية .. كما كتب عشرات المقالات المتخصصة فى مجلات المسرح والثقافة وجرائد الاهرام والايخبار والجمهورية .

كتب للمترجم

(أ) في الفن والادب :

- ١ — ألوان من النشاط المسرحى فى العالم
- ٢ — خيال الظل والعرائس فى العالم
- ٣ — زرع النوى — « رواية أدبية »
- ٤ — الرقص والحضارة « دراسة تاريخية . فولكلورية .
اثنولوجية »
- ٥ — مسأخر من العاصمة والإقاليم « مجموعة قصصية »
- ٦ — عذراء سرايوم « مجموعة قصصية » « تحت الطبع »
- ٧ — الفودو . . و أعمال السحر فى افريقيا « مترجم » تأليف :
جيرت شينزى
- ٨ — الإسلام فى ممالك وإمبراطوريات افريقيا السوداء « مترجم » . .
تأليف : جوان جوزيف .

(ب) فى الاقتصاد والعلوم البحرية :

- ١ — اقتصاديات النقل البحرى .
- ٢ — أساسيات النقل البحرى والتجارة الخارجية .
- ٣ — قاموس المصطلحات الفنية البحرية .
- ٤ — قاموس المصطلحات التجارية الدولية .
- ٥ — دراسة تحليلية عن عقد البيع البحرى « فوب » . .
« محاضرات »

- ٦ — عمليات نقل البضائع على سفن الخطوط المنتظمة ..
« محاضرات »
- ٧ — عمليات نقل البضائع على السفن المستأجرة .. « محاضرات »
- ٨ — أعمال الموانئ وعمليات الشحن والتفريغ .. « محاضرات »
- ٩ — قطاع النقل البحري في مصر .. « محاضرات » .
- ١٠ — سند الشحن .. دراسة تحليلية .. « محاضرات »
- ١١ — محاضرات في البيوع البحرية .
- ١٢ — القانون البحري « ترجمة » — تأليف : ايمانويل دفورسكى
- ١٣ — تأجير السفن « ترجمة » تأليف : بيرجر نوسوم
- ١٤ — انتاجية الرصيف « ترجمة » — تأليف : دى مونييه
- ١٥ — الرقابة على الاعمال البحرية عن طريق الميزانية « ترجمة »
تأليف : ج . سيمونذر
- ١٦ — سفن الحاويات والموانئ المعدة لاستقبالها « ترجمة » تأليف :
ا . ايفانس .
- ١٧ — مصطلحات النقل البحري والتجارة الخارجية .
- ١٨ — حساب الوقت والعوامل المؤثرة فيه « تحت الطبع »

فهرس

صفحة	مقدمة
٥	
	● الفصل الاول :
١٢	أفريقيا .. مهد الانسان الاول
	● الفصل الثاني :
٢٧	أفريقيا .. قارة المتناقضات
	● الفصل الثالث :
٣٥	مملكة كوش
	● الفصل الرابع :
٤٥	امباطورية غانا .. أرض الذهب
	● الفصل الخامس :
٥٥	أسطورة « واجادو بيدا » .. وسقوط امباطورية غانا
	● الفصل السادس :
٦٣	مذبحة الاخوة الاحد عشر وظهور امباطورية مالي
	● الفصل السابع :
٦٩	مانسا موسى .. أو موسى الاسود امباطور مالي
	● الفصل الثامن :
٧٩	امباطورية السونغاي .. والجيش الذى اخترق الصحراء الكبرى
	● الفصل التاسع :
٨٧	مملكة أرض نوح .. وجيشها الارستقراطى
	● الفصل العاشر :
٩٧	امباطورية بنين .. وممالك الغابات الاستوائية
	● الفصل الحادى عشر :
١٢٩	أرض الزنج
	● الفصل الثانى عشر :
١٤٣	زيمبابوى الكبرى
١٥٥	● خاتمة

رقم الايداع ٨٤/٢٥٣٤ بدار الكتب

المطبعة الفنية ت : ٩١١٨٦٢